



РЕПУБЛИКА БЪЛГАРИЯ


МИНИСТЕРСТВОТО НА РЕГИОНАЛНОТО РАЗВИТИЕ И БЛАГОУСТРОЙСТВО И
МИНИСТЕРСТВОТО НА ПРАВОСЪДИЕТО

ОБЩИНА ГАБРОВО ОБЛАСТ ГАБРОВО

УТВЪРЖДАВАМ:
(подпис и печат)

Вписване по ЗСПВ

КМЕТ НА ОБЩИНА:
ТАНЯ ВЕНКОВА ХРИСТОВА
ЕИК: 000215630




Служба по вписванията гр. Габрово
Вх. рег. № 1707 12.06.2015
Акт № 101 том V / дело №
Партиден книга: том _____ стр. _____
Вмотна партида 170330
Д.Т. _____ кв. № _____
Съгласно вписванията:

АКТ № 2125

ЗА ЧАСТНА ОБЩИНСКА СОБСТВЕНОСТ

Регистър VI
Досие 2125ч




1.ДАТА НА СЪСТАВЯНЕ	29.05.2015 г.
2.ПРАВНО ОСНОВАНИЕ	Чл.2,ал.1,т.1 от ЗОС, Протоколно решение № 1 от 29.12.2008 г. на комисията по чл. 19,ал.2 от ЗСПЗЗ,одобрено със Заповед № РД-ЗА-54/30.12.2008 г. на Директора на ОД "Земеделие". гр.Габрово и Скица № 15-26403-23.01.2015 г. на Служба по геодезия, картография и кадастър гр. Габрово.
3.ВИД И ОПИСАНИЕ НА ИМОТА	Поземлен имот с идентификатор 14218.33.46 (едно четири две едно осем точка три три точка четири шест) по кадастралната карта и кадастралните регистри на гр. Габрово. находящ се в местност "Голо Бърдо", незастроен. Площ: 189 (сто осемдесет и девет) кв.м. Трайно предназначение на територията: Земеделска. Начин на трайно ползване: Нива. Категория на земята при неполивни условия: Пета
4.МЕСТОНАХОЖДЕНИЕ НА ИМОТА	Област Габрово, община Габрово, гр. ГАБРОВО м. Голо Бърдо Кадастрален идентификатор 14218.33.46 (едно четири две едно осем точка три три точка четири шест);
5.ГРАНИЦИ НА ИМОТА	имоти: 14218.33.504; 14218.33.44; 14218.501.759. \
6.ДАНЪЧНА ОЦЕНКА НА ИМОТА КЪМ МОМЕНТА НА УТВЪРЖДАВАНЕ НА АКТА:	26.86 лв.(двадесет и шест лв. и осемдесет и шест ст.)

8.НОМЕР И ДАТА НА
СЪСТАВЕНИ ПО-РАНО
АКТОВЕ

9.ПРЕДОСТАВЕНИ ПРАВА ЗА УПРАВЛЕНИЕ:

10.АКТОСЪСТАВИТЕЛ:
Милка Атанасова Мирчева - гл.специалист



(Подпис)

11.ЗАБЕЛЕЖКИ:

СЛУЖБА ПО ГЕОДЕЗИЯ, КАРТОГРАФИЯ И КАДАСТЪР - ГР. ГАБРОВО

5300, Пл. "ВЪЗРАЖДАНЕ" №5, ет.4, 066/801644,
gabovo@cadastre.bg, БУЛСТАТ:130362903

СКИЦА НА ПОЗЕМЛЕН ИМОТ
№ 15-256039-19.06.2015 г.

Поземлен имот с идентификатор 14218.33.46

Гр. Габрово, общ. Габрово, обл. Габрово

По кадастралната карта и кадастралните регистри, одобрени със Заповед РД-18-64/26.10.2007 г.
на ИЗПЪЛНИТЕЛЕН ДИРЕКТОР НА АГКК

Последно изменение със заповед: 18-4-05.01.2015 г. на НАЧАЛНИК НА СГКК - ГАБРОВО

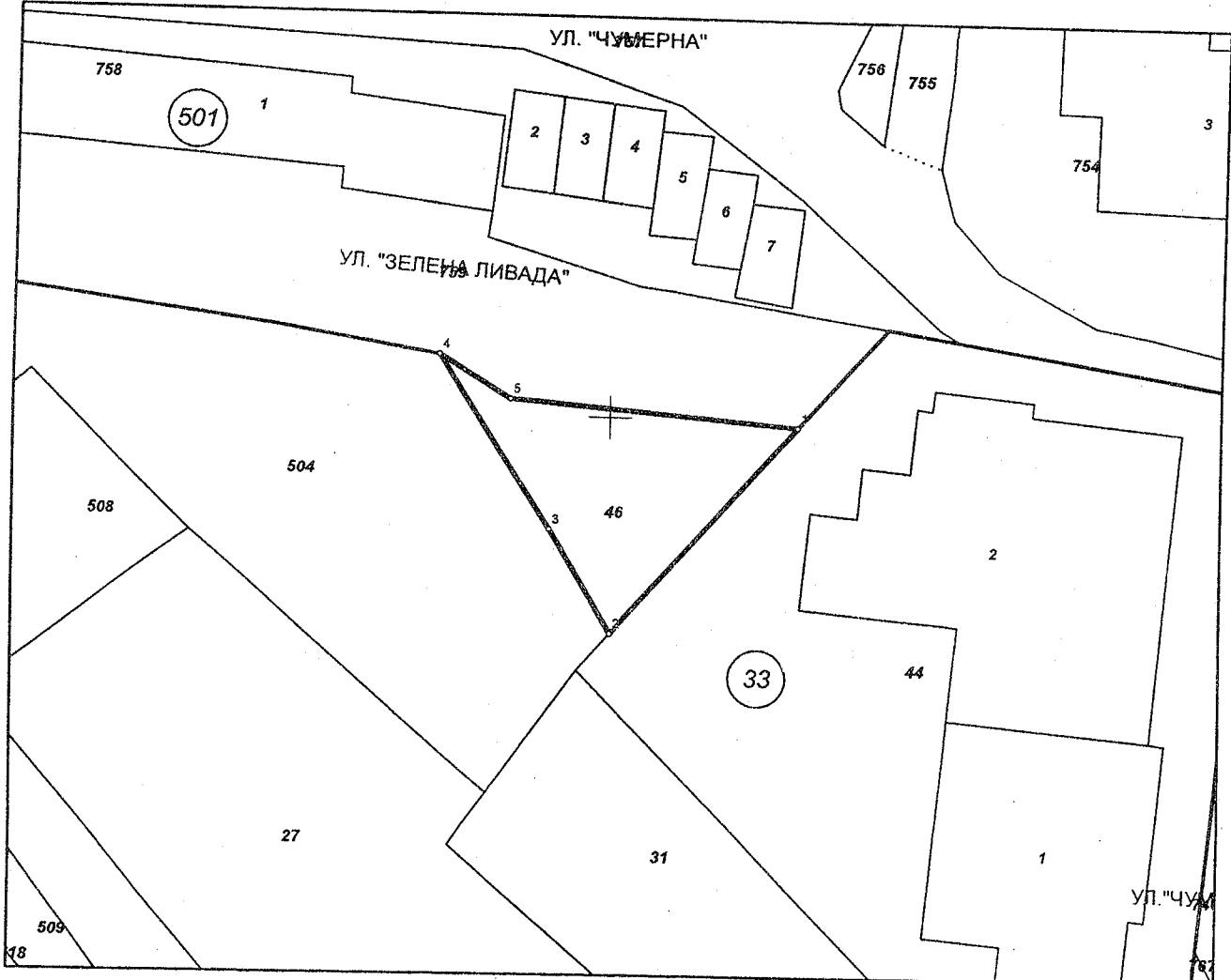
Адрес на поземления имот: местност ГОЛО БЪРДО

Площ: 189 кв.м

Трайно предназначение на територията: Земеделска

Начин на трайно ползване: Нива

Координатна система БГС2005



М 1:500

Номер по предходен план: няма

Съседни: 14218.33.504, 14218.33.44, 14218.501.759

Скица № 15-256039-19.06.2015 г. издадена въз основа на
документ с входящ № 01-173149-16.06.2015 г.



инж. Нели Дазарова

Собственици:

1. 000215630, ОБЩИНА ГАБРОВО

Няма данни за идеалните части

Акт за частна общинска собственост № 101 том V рег. 1707 от 02.06.2015г., издаден от АВ - СЛУЖБА ПО
ВПИСВАНИЯТА - ГР. ГАБРОВО

Списък с координатите на точките, определящи границите на поземления имот:

Координатна система БГС2005

Точка №	Координати	
	X [м]	Y [м]
1.	4750099.53	484563.16
2.	4750084.66	484550.12
3.	4750092.00	484545.81
4.	4750104.19	484537.98
5.	4750101.17	484543.03

Скица № 15-256039-19.06.2015 г. издадена въз основа на
документ с входящ № 01-173149-16.06.2015 г.




/инж. Нели Лазарова/