





РЕПУБЛИКА БЪЛГАРИЯ

МИНИСТЕРСТВОТО НА РЕГИОНАЛНОТО РАЗВИТИЕ И БЛАГОУСТРОЙСТВО И
МИНИСТЕРСТВОТО НА ПРАВОСЪДИЕТО

ОБЩИНА ГАБРОВО ОБЛАСТ ГАБРОВО

УТВЪРЖДАВАМ: 
(подпис и печат)

КМЕТ НА ОБЩИНА:
ТАНЯ ВЕНКОВА ХРИСТОВА
ЕИК: 000215630



Вписване по ЗС/ПВ

Служба по вписванията:	
Ф.р.п. №	1302
Ак. №	97 том V / дело №
Пертделъ книга: том	ст.
Емотна партида	46078
Д.т.	№. №
Създа по вписванията:	

АКТ № 2123

ЗА ЧАСТНА ОБЩИНСКА СОБСТВЕНОСТ

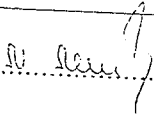
Регистър VI
Досие 2123ч

1.ДАТА НА СЪСТАВЯНЕ	29.05.2015 г.
2.ПРАВНО ОСНОВАНИЕ	Чл.2,ал.1,т.1 от ЗОС, Протоколно решение № 1 от 29.12.2008 г. на комисията по чл. 19,ал.2 от ЗСПЗЗ,одобрено със Заповед № РД-ЗА-54/30.12.2008 г. на Директора на ОД "Земеделие", гр.Габрово и Скица № 15-175472-28.04.2015 г. на Служба по геодезия, картография и кадастър гр. Габрово.
3.ВИД И ОПИСАНИЕ НА ИМОТА	Поземлен имот с идентификатор 14218.115.508 (едно четири две едно осем точка едно едно пет точка пет нула осем) по кадастралната карта и кадастралните регистри на гр. Габрово, находящ се в местност "Тончевци", незастроен. Площ: 1426 (хиляда четиристотин двадесет и шест) кв.м. Трайно предназначение на територията: Земеделска. Начин на трайно ползване: Нива. Категория на земята при неполивни условия: Шеста
4.МЕСТОНАХОЖДЕНИЕ НА ИМОТА	Област Габрово, община Габрово, гр. ГАБРОВО м. Тончевци Кадастрален идентификатор 14218.115.508 (едно четири две едно осем точка едно едно пет точка пет нула осем);
5.ГРАНИЦИ НА ИМОТА	имоти: 14218.115.13; 14218.115.14; 14218.115.9; 14218.115.507.
6.ДАНЪЧНА ОЦЕНКА НА ИМОТА КЪМ МОМЕНТА НА УТВЪРЖДАВАНЕ НА АКТА:	155.93 лв./ сто петдесет и пет лв. и деветдесет и три ст./

8.НОМЕР И ДАТА НА
СЪСТАВЕНИ ПО-РАНО
АКТОВЕ

9.ПРЕДОСТАВЕНИ ПРАВА ЗА УПРАВЛЕНИЕ:

10.АКТОСЪСТАВИТЕЛ:
Милка Атанасова Мирчева - гл.специалист


.....
(Подпис)

11.ЗАБЕЛЕЖКИ:

СЛУЖБА ПО ГЕОДЕЗИЯ, КАРТОГРАФИЯ И КАДАСТЪР - ГР. ГАБРОВО

5300, Пл. "ВЪЗРАЖДАНЕ" №5, ет.4, 066/801644,
gabrovo@cadastre.bg, БУЛСТАТ:130362903

СКИЦА НА ПОЗЕМЛЕН ИМОТ № 15-256024-19.06.2015 г.

Поземлен имот с идентификатор 14218.115.508

Гр. Габрово, общ. Габрово, обл. Габрово

По кадастралната карта и кадастралните регистри, одобрени със Заповед РД-18-64/26.10.2007 г.
на **ИЗПЪЛНИТЕЛЕН ДИРЕКТОР НА АГКК**

Последно изменение със заповед: няма издадена заповед за изменение в КККР

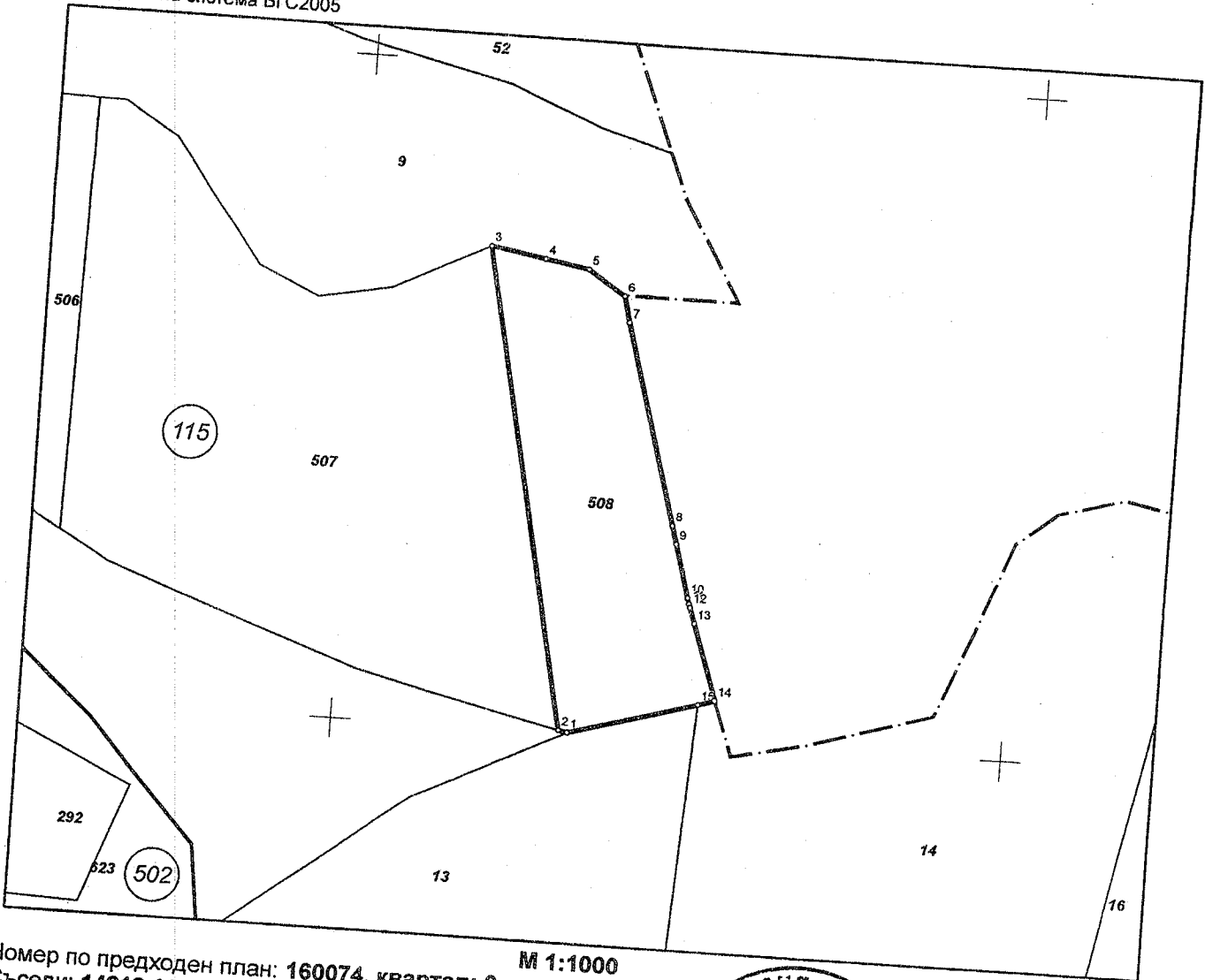
Адрес на поземления имот: местност **ТОНЧЕВЦИ**

Площ: **1426 кв.м**

Трайно предназначение на територията: **Земеделска**

Начин на трайно ползване: **Нива**


Координатна система БГС2005



М 1:1000

Номер по предходен план: 160074, квартал: 0
Съседни: 14218.115.13, 14218.115.14, 14218.115.9, 14218.115.507

Скица № 15-256024-19.06.2015 г. издадена въз основа на документ с входящ № 01-173149-16.06.2015 г.



[Signature]
/инж. Нели Пазарова/

Собственици:

1. 000215630, ОБЩИНА ГАБРОВО

Няма данни за идеалните части

Акт за частна общинска собственост № 97 том V рег. 1702 от 02.06.2015г., издаден от АВ - СЛУЖБА ПО
ВПИСВАНИЯТА - ГР. ГАБРОВО


Списък с координатите на точките, определящи границите на поземления имот:

Координатна система БГС2005

Точка №	Координати	
	X [м]	Y [м]
1.	4751700.04	487735.46
2.	4751700.34	487734.13
3.	4751772.55	487719.20
4.	4751771.11	487727.38
5.	4751769.95	487733.88
6.	4751766.32	487739.50
7.	4751762.39	487740.43
8.	4751732.24	487748.85
9.	4751729.46	487749.61
10.	4751721.48	487751.85
11.	4751720.60	487752.16
12.	4751720.14	487752.31
13.	4751717.76	487753.12
14.	4751706.42	487757.02
15.	4751705.67	487754.50

Скица № 15-256024-19.06.2015 г. издадена въз основа на
документ с входящ № 01-173149-16.06.2015 г.




/инж. Нели Лазарова/