




РЕПУБЛИКА БЪЛГАРИЯ

МИНИСТЕРСТВОТО НА РЕГИОНАЛНОТО РАЗВИТИЕ И БЛАГОУСТРОЙСТВО И
МИНИСТЕРСТВОТО НА ПРАВОСЪДИЕТО

ОБЩИНА ГАБРОВО ОБЛАСТ ГАБРОВО

УТВЪРЖДАВАМ:  (подпис и печат)

КМЕТ НА ОБЩИНА:
ТАНЯ ВЕНКОВА ХРИСТОВА

ЕИК: 000215630




Вписване по ЗС/ПВ

Служба по вписванията гр. Габрово	
Във. рес. № 1640	12-05-2022 г.
Акт № 159	том IV / дело № 442/20
Наредна книга: том	стр. 25948
Имотна карта	20
Д.г.	
Съфия по вписванията:	

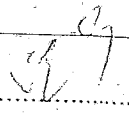
АКТ № 2634

ЗА ЧАСТНА ОБЩИНСКА СОБСТВЕНОСТ

Регистър VI
Досие 1623ч



1.ДАТА НА СЪСТАВЯНЕ	09.05.2022 г.
2.ПРАВНО ОСНОВАНИЕ	Чл.2, ал.1, т.1 и чл.59, ал.1 от Закона за общинската собственост-Протокол №31/19.04.2022г. на Общинска служба по земеделие-Габрово и скица №15-450284-27.04.2022г. на Служба по геодезия, картография и кадастър - гр.Габрово
3.ВИД И ОПИСАНИЕ НА ИМОТА	Земеделска земя с идентификатор 14218.705.15 (едно четири две едно осем точка седем нула пет точка едно пет) по КККР на гр.Габрово, одобрена със Заповед РД-18-64/26.10.2007г.на Изпълнителния директор на АГКК, последно изменение на КККР, засягащо поземления имот е от 27.04.2022г. Площ: 2523 кв.м. Трайно предназначение на територията: земеделска Начин на трайно ползване: изоставена нива Категория на земята: 5 Предишен идентификатор:14218.705.8
4.МЕСТОНАХОЖДЕНИЕ НА ИМОТА	Област Габрово, община Габрово, гр. Габрово Кадастрален идентификатор 14218.705.15 (словом: едно четири две едно осем точка седем нула пет точка едно пет).
5.ГРАНИЦИ НА ИМОТА	14218.705.14; 14218.706.3; 14218.420.1.
6.ДАНЪЧНА ОЦЕНКА НА ИМОТА КЪМ МОМЕНТА НА УТВЪРЖДАВАНЕ НА АКТА:	358,52 лв. (словом: триста петдесет и осем лв. и петдесет и две ст.)

7. СЪСОБСТВЕНИЦИ	
8. НОМЕР И ДАТА НА СЪСТАВЕНИ ПО-РАНО АКТОВЕ	АОС № 1229 / 09 декември 2008 г. АОС № 1623 / 11 юли 2012 г.
9. ПРЕДОСТАВЕНИ ПРАВА ЗА УПРАВЛЕНИЕ: На основание чл. 12, ал. 5 от Закона за общинската собственост имотът се управлява от Кмета на Община Габрово.	
10. АКТОСЪСТАВИТЕЛ: Галина Иванова Марева - гл. експерт	 (Подпис)

11. ЗАБЕЛЕЖКИ:



СЛУЖБА ПО ГЕОДЕЗИЯ, КАРТОГРАФИЯ И КАДАСТЪР - ГР. ГАБРОВО

5300, Пл. "ВЪЗРАЖДАНЕ" №5, ет.4, 066/801644,
gabrovo@cadastre.bg, БУЛСТАТ:130362903

СКИЦА НА ПОЗЕМЛЕН ИМОТ № 15-538362-18.05.2022 г.

Поземлен имот с идентификатор 14218.705.15

Гр. Габрово, общ. Габрово, обл. Габрово

По кадастралната карта и кадастралните регистри, одобрени със Заповед РД-18-64/26.10.2007 г.
на ИЗПЪЛНИТЕЛЕН ДИРЕКТОР НА АГКК

Последно изменение на кадастралната карта и кадастралните регистри, засягащо поземления имот е от
18.05.2022 г.

Адрес на поземления имот: гр. Габрово

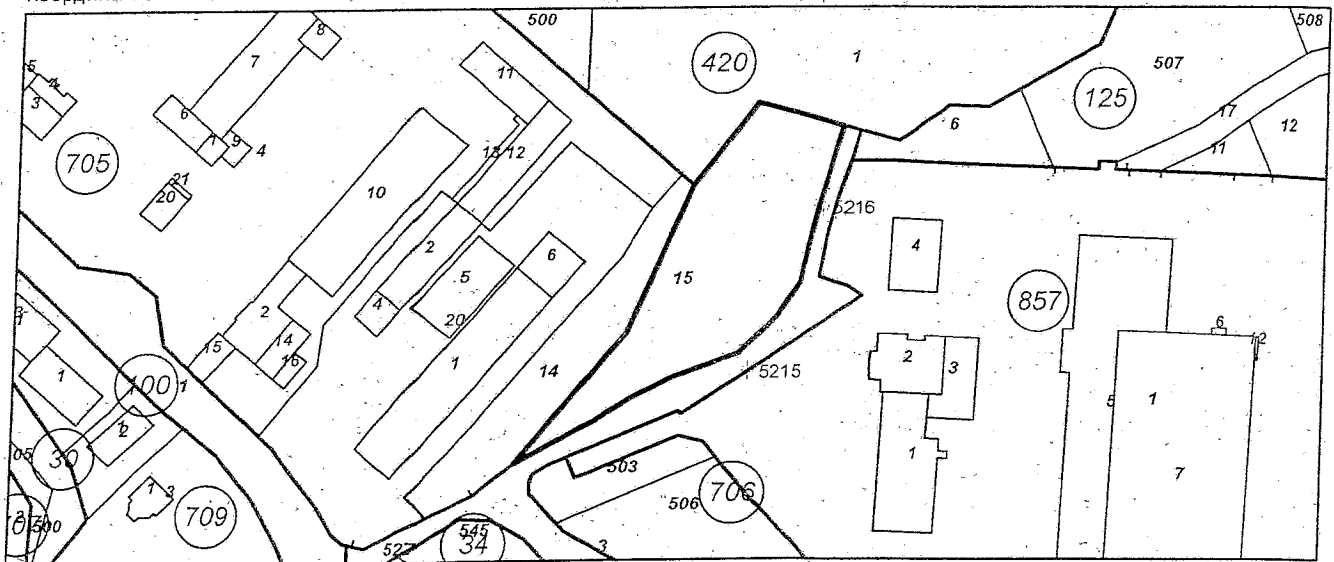
Площ: 2523 кв. м

Трайно предназначение на територията: Земеделска

Начин на трайно ползване: Изоставена нива

Категория на земята: 5

Координатна система ККС2005



М 1:2000

Предишен идентификатор: 14218.705.8

Номер по предходен план: 14218.705.8

Съседи: 14218.705.14, 14218.706.3, 14218.420.1

Собственици по данни от КРНИ:

1. 000215630, ОБЩИНА ГАБРОВО

Няма данни за идеалните части

Акт за частна общинска собственост № 159 том 4 рег. 1236 дело 442 от 12.05.2022г, издаден от Служба по вписванията гр. Габрово

Носители на други вещни права по данни от КРНИ:
няма данни

Сгради, които попадат върху имота
няма данни за сгради

Скица № 15-538362-18.05.2022 г. издадена въз основа на
заявление с входящ № 01-275003-17.05.2022 г.



Инж. Савина Савчева/