



РЕПУБЛИКА БЪЛГАРИЯ

МИНИСТЕРСТВОТО НА РЕГИОНАЛНОТО РАЗВИТИЕ И БЛАГОУСТРОЙСТВО И
МИНИСТЕРСТВОТО НА ПРАВОСЪДИЕТО

ОБЩИНА ГАБРОВО ОБЛАСТ ГАБРОВО

УТВЪРЖДАВАМ:
(подпис и печат)

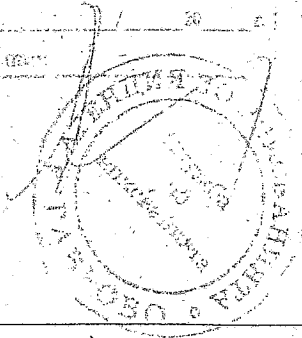
Вписване по ЗС/ПВ

КМЕТ НА ОБЩИНА:
ТАНЯ ВЕНКОВА ХРИСТОВА
ЕИК: 000215630

Служба за геодезия и картография	17-01-102
№ по дел	689
№ по вх	184
№ по изх	11
Датум на вх	27.03.2022
Датум на изх	27.03.2022
Емисия	77931
Д.Т.	г.р. №
Създадено в	г.р. №

АКТ № 2624

ЗА ЧАСТНА ОБЩИНСКА СОБСТВЕНОСТ



Регистър VI
Досие 2624ч

1.ДАТА НА СЪСТАВЯНЕ	09.03.2022 г.
2.ПРАВНО ОСНОВАНИЕ	Чл.2, ал.1, т.1 от Закона за общинската собственост скица №15-955590-30.08.2021г. на Служба по геодезия, картография и кадастър - гр.Габрово
3.ВИД И ОПИСАНИЕ НА ИМОТА	§4 от ПЗР на ЗСПЗЗ Новообразуван имот 04964.604.4(нула четири девет шест четири точка шест нула четири точка четири) в м. Трапесковци, землище на с.Боженците, ЕКАТТЕ 04964 по кадастралната карта и кадастралните регистри, одобрени със Заповед РД-18-1961/13.12.2018г. на Изпълнителния директор на АГКК. Площ: 743 (седемстотин четиридесет и три) кв.м. Трайно предназначение на територията: земеделска. Категория на земята при неполивни условия: осма. Вид територия: друг вид земеделска земя.
4.МЕСТОНАХОЖДЕНИЕ НА ИМОТА	Област Габрово, община Габрово, с.Боженците м. Трапесковци
5.ГРАНИЦИ НА ИМОТА	72998.502.95; 72998.502.97; 72998.502.98; 04964.604.5; 04964.90.531; 04964.604.2.
6.ДАНЪЧНА ОЦЕНКА НА ИМОТА КЪМ МОМЕНТА НА	27,31 (словом: двадесет и седем лв. и тридесет и една ст.)

7. СЪСОБСТВЕНИЦИ

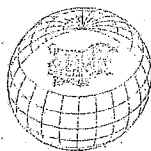
8. НОМЕР И ДАТА НА
СЪСТАВЕНИ ПО-РАНО
АКТОВЕ

9. ПРЕДОСТАВЕНИ ПРАВА ЗА УПРАВЛЕНИЕ: На основание чл. 12, ал. 5 от Закона за общинската собственост имотът се управлява от кмета на Община Габрово.

10. АКТОСЪСТАВИТЕЛ:
Галина Иванова Марева - гл. експерт

.....
(Подпис)

11. ЗАБЕЛЕЖКИ:



АГЕНЦИЯ ПО ГЕОДЕЗИЯ,
КАРТОГРАФИЯ И КАДАСТЪР

София 1618, ул. Мусала №1
Тел.: 02/818 83 83, Факс: 02/955 53 83
www.cadastre.bg
стр. 1 от 2

СЛУЖБА ПО ГЕОДЕЗИЯ, КАРТОГРАФИЯ И КАДАСТЪР - ГР. ГАБРОВО

5300, Пл. "ВЪЗРАЖДАНЕ" №5, ет.4, 066/801644,
gabrovo@cadastre.bg, БУЛСТАТ:130362903

СКИЦА НА ПОЗЕМЛЕН ИМОТ
№ 15-955590-30.08.2021 г.

Поземлен имот с идентификатор 04964.604.4

С. Боженците, общ. Габрово, обл. Габрово

По кадастралната карта и кадастралните регистри, одобрени със Заповед РД-18-1961/13.12.2018 г.
на ИЗПЪЛНИТЕЛЕН ДИРЕКТОР НА АГКК

Последно изменение на кадастралната карта и кадастралните регистри, засягащо поземления имот:
няма данни за изменение

Адрес на поземления имот: с. Боженците, п.к. 5349, ул. с.Трапесковци, местност ТРАПЕСКОВЦИ

Площ: 743 кв. м

Трайно предназначение на територията: Земеделска

Начин на трайно ползване: Друг вид земеделска земя

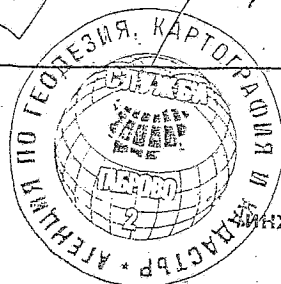
Категория на земята: 8

Координатна система ККС2005



М 1:1000

Скица № 15-955590-30.08.2021 г. издадена въз основа на
заявление с входящ № 01-477292-25.08.2021 г.



Инж. Савина Савчева



АГЕНЦИЯ ПО ГЕОДЕЗИЯ,
КАРТОГРАФИЯ И КАДАСТЪР

София 1618, вл. Мусала №1
Тел.: 02/818 83'83, Факс: 02/955 53 33
WWW.CADASTRE.BG
стр. 2 от 2

Преишен идентификатор: няма

Номер по предходен план: 90005

Съседи: 72998.502.95, 72998.502.97, 72998.502.98, 04964.604.5, 04964.90.531, 04964.604.2

Собственици по данни от КРНИ:

1. 000215630, ОБЩИНА ГР.ГАБРОВО

Няма данни за идеалните части

Няма документ за собственост от 0000г.

Носители на други вещни права по данни от КРНИ:


няма данни

Сгради, които попадат върху имота

няма данни за сгради



Скица № 15-955590-30.08.2021 г. издадена въз основа на
заявление с входящ № 01-477292-26.08.2021 г.


/инж. Савина Савчева/