



РЕПУБЛИКА БЪЛГАРИЯ

МИНИСТЕРСТВОТО НА РЕГИОНАЛНОТО РАЗВИТИЕ И БЛАГОУСТРОЙСТВО И
МИНИСТЕРСТВОТО НА ПРАВОСЪДИЕТО

ОБЩИНА ГАБРОВО ОБЛАСТ ГАБРОВО

УТВЪРЖДАВАМ: _____

(подпис и печат)

КМЕТ НА ОБЩИНА:

ТАНЯ ВЕНКОВА ХРИСТОВА

ЕИК: 000215630



Вписване по ЗС/ПВ

Служба по геодезията, гр. Габрово

№ рег. № 690 / 17-03-2022

№ 145 / 11 / 2022

Парцелен номер № 04964.604.5

Площ на парцела 44932


Д.Т. № 1 / 20

Служба по геодезията


АКТ № 2623

ЗА ЧАСТНА ОБЩИНСКА СОБСТВЕНОСТ

Регистър VI
Досие 2623ч



1.ДАТА НА СЪСТАВЯНЕ	09.03.2022 г.
2.ПРАВНО ОСНОВАНИЕ	Чл.2, ал.1, т.1 от Закона за общинската собственост скица №15-58964-21.01.2022г. на Служба по геодезия, картография и кадастър - гр.Габрово
3.ВИД И ОПИСАНИЕ НА ИМОТА	§4 от ПЗР на ЗСПЗЗ Новообразуван имот 04964.604.5 (нула четири девет шест четири точка шест нула четири точка пет) в м. Трапесковци. землище на с.Боженците, ЕКАТТЕ 04964 по кадастралната карта и кадастралните регистри, одобрени със Заповед РД-18- 1961/13.12.2018г. на Изпълнителния директор на АГКК. Площ: 434 (четиристотин тридесет и четири) кв.м. Трайно предназначение на територията: земеделска. Категория на земята при неполивни условия: осма. Вид територия: друг вид земеделска земя.
4.МЕСТОНАХОЖДЕНИЕ НА ИМОТА	Област Габрово, община Габрово, с.Боженците. м. Трапесковци
5.ГРАНИЦИ НА ИМОТА	72998.502.97; 72998.502.98; 72998.502.99; 72998.502.104; 04964.604.6; 04964.604.10; 04964.90.531; 04964.604.4.

6. ДАИГЪЧНА ОЦЕНКА НА ИМОГА КЪМ МОМЕНТА НА УТВЪРЖДАВАНЕ НА АКТА:	15,95 (словом: петнадесет лв. и деветдесет и пет ст.)
7. СЪСОБСТВЕНИЦИ	
8. НОМЕР И ДАТА НА СЪСТАВЕНИ ПО-РАНО АКТОВЕ	
9. ПРЕДОСТАВЕНИ ПРАВА ЗА УПРАВЛЕНИЕ: На основание чл. 12, ал. 5 от Закона за общинската собственост имотът се управлява от Кмета на Община Габрово.	
10. АКТОСЪСТАВИТЕЛ: Галина Иванова Марева - гл. експерт	 (Подпис)
11. ЗАБЕЛЕЖКИ:	



АГЕНЦИЯ ПО ГЕОДЕЗИЯ,
КАРТОГРАФИЯ И КАДАСТЪР

София 1618, кв.Павлово, ул.Мусала №1
тел.:02/955 45 40, факс: 02/955 53 33
ACAD@CADASTRE.BG WWW.CADASTRE.BG

стр. 1 от 2

СЛУЖБА ПО ГЕОДЕЗИЯ, КАРТОГРАФИЯ И КАДАСТЪР - ГР. ГАБРОВО

5300, Пл. "ВЪЗРАЖДАНЕ" №5, ет.4, 066/801644,
gabrovo@cadastre.bg, БУЛСТАТ:130362903

СКИЦА НА ПОЗЕМЛЕН ИМОТ № 15-58964-21.01.2022 г.

Поземлен имот с идентификатор **04964.604.5**

С. Боженците, общ. Габрово, обл. Габрово

По кадастралната карта и кадастралните регистри, одобрени със Заповед РД-18-1961/13.12.2018 г.
на **ИЗПЪЛНИТЕЛЕН ДИРЕКТОР НА АГКК**

Последно изменение на кадастралната карта и кадастралните регистри, засягащо поземления имот:
няма данни за изменение

Адрес на поземления имот: **с. Боженците, ул. с.Трапесковци, местност ТРАПЕСКОВЦИ**

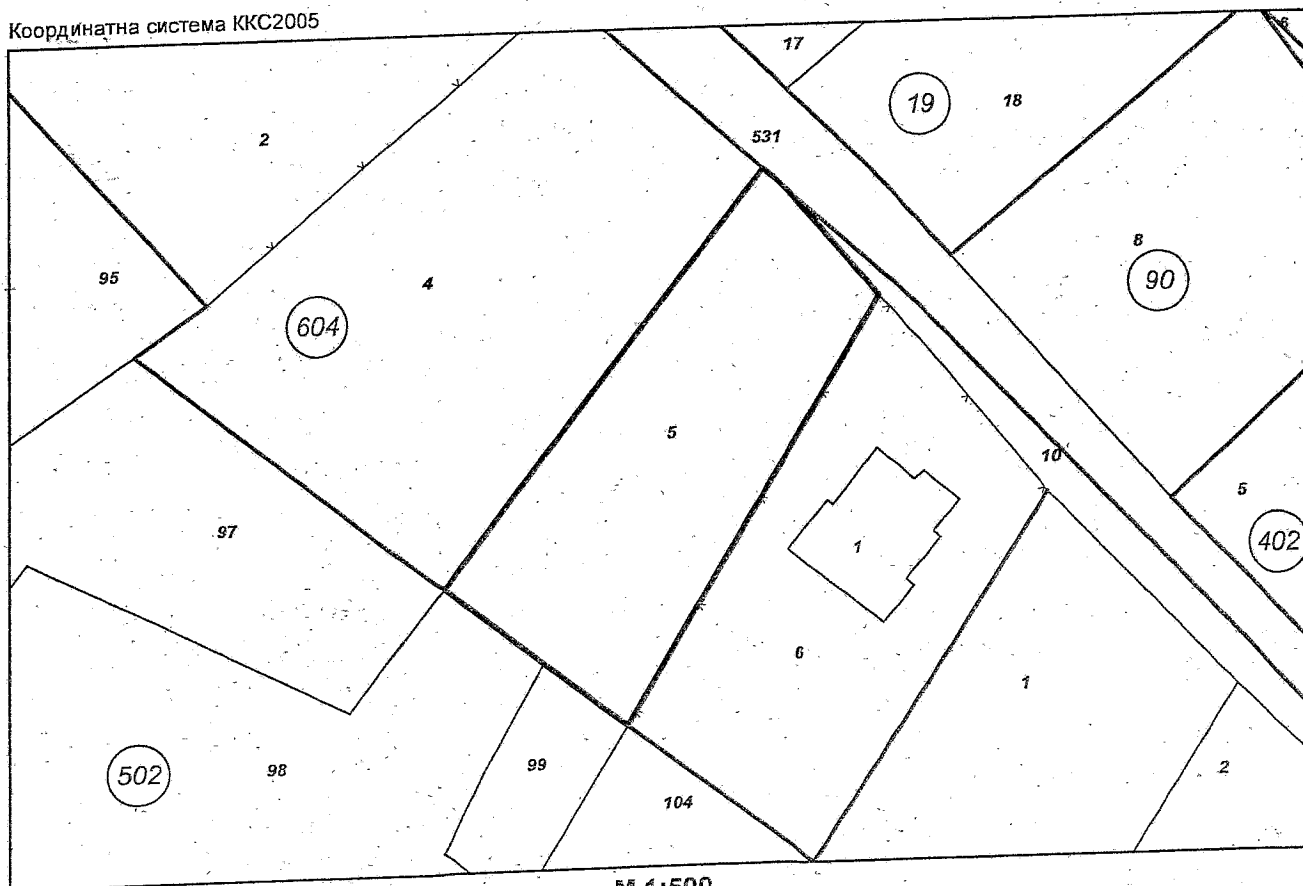
Площ: **434 кв. м**

Трайно предназначение на територията: **Земеделска**

Начин на трайно ползване: **Друг вид земеделска земя**

Категория на земята: **8**

Координатна система ККС2005



Предишен идентификатор: **няма**

Номер по предходен план: **90005**

Съседни: **72998.502.97, 72998.502.98, 72998.502.99, 72998.502.104, 04964.604.5, 04964.604.10, 04964.90.531, 04964.604.4**

Скица № 15-58964-21.01.2022 г. издадена въз основа на
заявление с входящ № 01-21162-17.01.2022 г.



Инж. Савина Савчева



Собственици по данни от КРНИ:

1. 000215630, ОБЩИНА ГР.ГАБРОВО

Няма данни за идеалните части

Няма документ за собственост от 0000г.

Носители на други вещни права по данни от КРНИ:
няма данни

Сгради, които попадат върху имота
няма данни за сгради

