



СЛУЖБА ПО ГЕОДЕЗИЯ, КАРТОГРАФИЯ И КАДАСТЪР - ГР. ГАБРОВО

5300, Пл. "БЪЗРАЖДАНЕ" №5, ет.4, 066/801644,
gabrovo@cadastre.bg, БУЛСТАТ:130362903

СКИЦА НА ПОЗЕМЛЕН ИМОТ № 15-482817-05.05.2022 г.

Поземлен имот с идентификатор **32069.507.46**

С. **Иванили**, общ. **Габрово**, обл. **Габрово**

По кадастралната карта и кадастралните регистри, одобрени със **Заповед 18-845/25.01.2021 г.**
на **НАЧАЛНИК НА СГКК - ГАБРОВО**

Последно изменение на кадастралната карта и кадастралните регистри, засягащо поземления имот:
няма данни за изменение

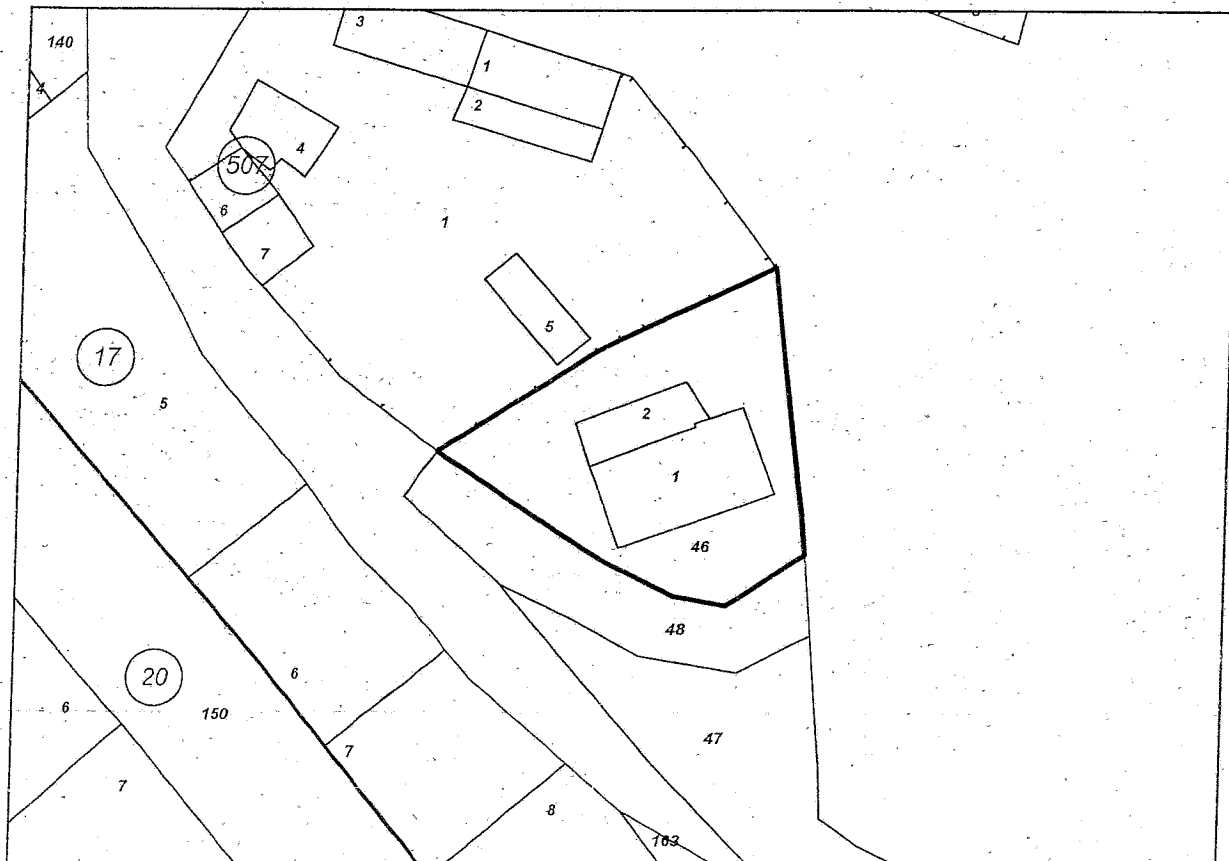
Адрес на поземления имот: **с. Иванили**

Площ: **349 кв. м**

Трайно предназначение на територията: **Урбанизирана**

Начин на трайно ползване: **За друг обществен обект, комплекс**

Координатна система **ККС2005**



М 1:500

Номер по предходен план: **32069.507.40**

Съседни: **32069.507.48, 32069.507.1, улица**

Скица №15-482817-05.05.2022 г. издадена въз основа на
заявление с входящ №01-217315-18.04.2022 г.



инж. **Савина Савчева**



Собственици по данни от КРНИ:
няма данни

Носители на други вещни права по данни от КРНИ:
няма данни


Сгради, които попадат върху имота

1. Сграда 32069.507.46.1: застроена площ 71 кв. м, брой етажи 2, предназначение: **Сграда със смесено предназначение**
2. Сграда 32069.507.46.2: застроена площ 27 кв. м, брой етажи 1, предназначение: **Складова база, склад**

Скица № 15-482817-05.05.2022 г. издадена въз основа на
заявление с входящ № 01-217315-18.04.2022 г.



инж. Савина Савчева/



РЕПУБЛИКА БЪЛГАРИЯ

МИНИСТЕРСТВОТО НА РЕГИОНАЛНОТО РАЗВИТИЕ И БЛАГОУСТРОЙСТВО И
МИНИСТЕРСТВОТО НА ПРАВОСЪДИЕТО

ОБЩИНА ГАБРОВО ОБЛАСТ ГАБРОВО


УТВЪРЖДАВАМ:

Вписване по ЗС/ПВ

(подпис и печат)

КМЕТ НА ОБЩИНА
ТАНЯ ВЕНКОВА ХРИСТОВА

ЕИК: 000215630



Служба по Вписванията гр. Габрово
№ рег. №: №13 — 11-11-2022 г.
Акт № 1 том VI / дело № 554/20
Наредба книга том стр.
Имотна карта: 48484
Д.Т. кв. № 1
Служба по Вписванията:

АКТ № 2643

ЗА ЧАСТНА ОБЩИНСКА СОБСТВЕНОСТ

Регистър VI
Досие 2643ч

1.ДАТА НА СЪСТАВЯНЕ	06.06.2022 г.
2.ПРАВНО ОСНОВАНИЕ	Чл. 2, ал. 1, т. 1 и чл. 59 от Закона за общинската собственост и Скица №15-482817-05.05.2022 г. на Службата по геодезия, картография и кадастър Габрово
3.ВИД И ОПИСАНИЕ НА ИМОТА	1. Поземлен имот с идентификатор 32069.507.46 (три две нула шест девет точка пет нула седем точка четири шест) по кадастралната карта и кадастрални регистри на с. Иванили, общ.Габрово, одобрена със Заповед №18-845/25.01.2021 г. на Началник на СГКК - Габрово, застроен. Площ: 349 кв.м. (триста четиридесет и девет кв.м.) Трайно предназначение на територията: Урбанизирана. Начин на трайно ползване: За друг обществен обект, комплекс. 2. Сграда с идентификатор 32069.507.46.1 (три две нула шест девет точка пет нула седем точка четири шест точка едно) по КК и КР на с.Иванили, общ.Габрово, застроена площ 71 кв.м. (седемдесет и два кв.м), на 2 (два) етажа, предназначение: Сграда със смесено предназначение. 3. Сграда с идентификатор 32069.507.46.2 (три две нула шест девет точка пет нула седем точка четири шест точка две) по КК и КР на с.Иванили, общ.Габрово, застроена площ 27 кв.м. (двадесет и седем кв.м.), на 1 (един) етаж, предназначение: Складова база, склад.
4.МЕСТОНАХОЖДЕНИЕ НА ИМОТА	Област Габрово, община Габрово, с. Иванили
5.ГРАНИЦИ НА ИМОТА	имоти: 32069.507.48, 32069.507.1, улица
6.ДАНЪЧНА ОЦЕНКА НА ИМОТА КЪМ МОМЕНТА НА УТВЪРЖДАВАНЕ НА АКТА:	3 058.80(хиляди петдесет и осем лв. и осемдесет ст.)

7. СЪСОБСТВЕНИЦИ


8. НОМЕР И ДАТА НА
СЪСТАВЕНИ ПО-РАНО
АКТОВЕ

АОС №90/14 февруари 1995 г.

9. ПРЕДОСТАВЕНИ ПРАВА ЗА УПРАВЛЕНИЕ: На основание чл. 12, ал. 5 от Закона за
общинската собственост имотът се управлява от Кмета на Община Габрово.

10. АКТОСЪСТАВИТЕЛ:

Желязка Съботинова Иванова - гл. експерт



(Подпис)

11. ЗАБЕЛЕЖКИ:

1. Данъчни оценки:

- земя : 636.60 лв.
- сграда 1: 2 186.00 лв.
- сграда 2: 236.20 лв.