

РЕПУБЛИКА БЪЛГАРИЯ

МИНИСТЕРСТВОТО НА РЕГИОНАЛНОТО РАЗВИТИЕ И БЛАГОУСТРОЙСТВО И
МИНИСТЕРСТВОТО НА ПРАВОСЪДИЕТО

ОБЩИНА ГАБРОВО ОБЛАСТ ГАБРОВО

УТВЪРЖДАВАМ:

(подпис и печат)

КМЕТ НА ОБЩИНА:

ТАНЯ ВЕНКОВА ХРИСТОВА

БИК: 000215630

Вписване по ЗСЛП

Служба по вписванията гр. Габрово	
Вх. рег. №	112 / 11 - 05 - 2022 / 20
Акть №	8 том II / дело № 288 / 20
Идентификационен код	77939
Д.Т.	кв. № 1
Седенс по вписванията	


АКТ № 2622

ЗА ЧАСТНА ОБЩИНСКА СОБСТВЕНОСТ

Регистър VI

Досие 2622ч

1.ДАТА НА СЪСТАВЯНЕ	08.03.2022 г.
2.ПРАВНО ОСНОВАНИЕ	Чл.2, ал.1, т.2 и чл.59, ал.1 от Закона за общинската собственост и Скица №15-106494-02-02-2022г. на Служба по геодезия, картография и кадастър - гр.Габрово
3.ВИД И ОПИСАНИЕ НА ИМОТА	Поземлен имот с идентификатор 14218.501.408 (едно четири две едно осем точка пет нула едно точка четири нула осем) по КККР на гр.Габрово; одобрени със Заповед № РД-18-64/26.10.2007г. на Изпълнителния директор на АГКК, последно изменение от 02.02.2022г.. Трайно предназначение на територията: Урбанизирана. Начин на трайно ползване: За търговски обект, комплекс. Площ : 5923 (пет хиляди деветстотин двадесет и три) кв.м. Застроен.
4.МЕСТОНАХОЖДЕНИЕ НА ИМОТА	Урегулиран поземлен имот II от кв.47 по действащия план на гр.Габрово - I етап, II-част, одобрен със Заповед № 236/28.3.2001 г. на Кмета на Община Габрово кв. Трендафил 1, ул. Свищовска № 68
5.ГРАНИЦИ НА ИМОТА	14218.501.880; 14218.501.398; 14218.501.407; 14218.501.409.
6.ДАНЪЧНА ОЦЕНКА НА ИМОТА КЪМ МОМЕНТА НА УТВЪРЖДАВАНЕ НА АКТА:	106614 (словом: сто и шест хиляди шестстотин и четиринадесет лв.)

7.СЪСОБСТВЕНИЦИ	
8.НОМЕР И ДАТА НА СЪСТАВЕНИ ПО-РАНО АКТОВЕ	АОС № 558 / 18 май 1998 г.
9.ПРЕДОСТАВЕНИ ПРАВА ЗА УПРАВЛЕНИЕ: На основание чл.12, ал.5 от Закона за общинската собственост имотът се управлява от Кмета на Община Габрово.	
10.АКТОСЪСТАВИТЕЛ: Галина Иванова Марева - гл.експерт	 (Подпис)
11.ЗАБЕЛЕЖКИ: Право на строеж : 131071587 "Лидъл България ЕООД енд Ко " КД Нотариален акт №199, том XVIII, рег.5180, дело 4410 от 18.10.2007г., издаден от АВ - Служба по вписванията - гр.Габрово Сграда попадаща в имота - 14218.501.408.1, застроена площк 1436 кв.м., брой етажи 1, предназначение: Сграда за търговия.	



СЛУЖБА ПО ГЕОДЕЗИЯ, КАРТОГРАФИЯ И КАДАСТЪР - ГР. ГАБРОВО

5300, Пл. "ВЪЗРАЖДАНЕ" №5, ет.4, 066/801644,
gabrovo@cadastre.bg, БУЛСТАТ:130362903

СКИЦА НА ПОЗЕМЛЕН ИМОТ № 15-106494-02.02.2022 г.

Поземлен имот с идентификатор **14218.501.408**

Гр. Габрово, общ. Габрово, обл. Габрово

По кадастралната карта и кадастралните регистри, одобрени със Заповед РД-18-64/26.10.2007 г.
на **ИЗПЪЛНИТЕЛЕН ДИРЕКТОР НА АГКК**

Последно изменение на кадастралната карта и кадастралните регистри, засягащо поземления имот е от
02.02.2022 г.

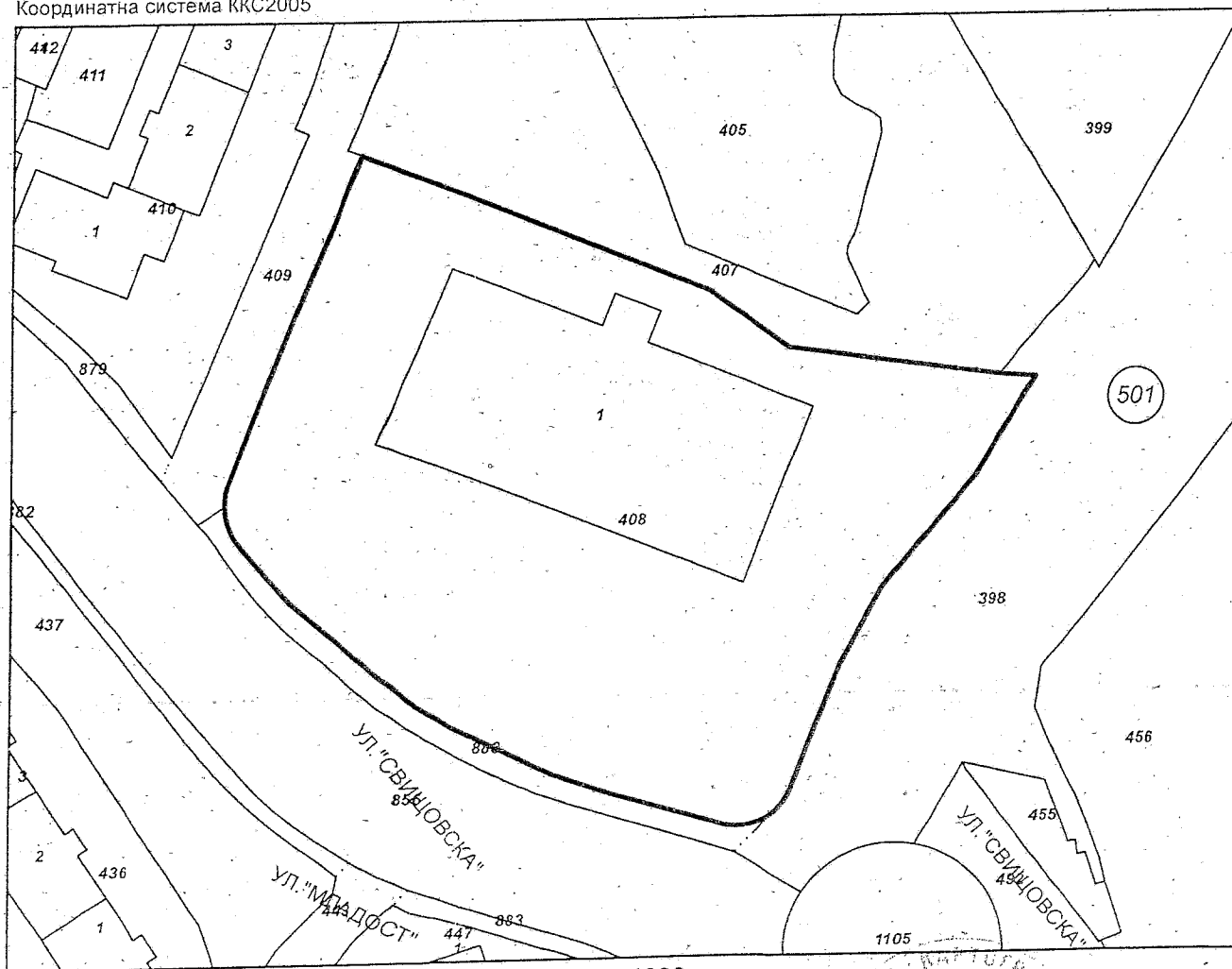
Адрес на поземления имот: **гр. Габрово, ул. СВИЩОВСКА № 68**

Площ: **5923 кв. м**

Трайно предназначение на територията: **Урбанизирана**

Начин на трайно ползване: **За търговски обект, комплекс**

Координатна система ККС2005

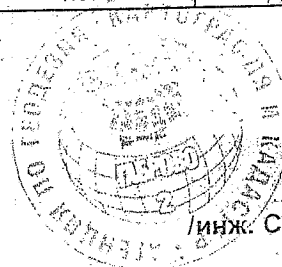


М 1:1000

Предишен идентификатор: няма

Номер по предходен план: **5010604**, квартал: 47, парцел: I,II

Скица № 15-106494-02.02.2022 г. издадена въз основа на
заявление с входящ № 01-57397-02.02.2022 г.



инж. Савина Савчева/



Съседни: 14218.501.880, 14218.501.398, 14218.501.407, 14218.501.409

Собственици по данни от КРНИ:

1. 000215630, ОБЩИНА ГАБРОВО

Няма данни за идеалните части

Акт за частна общинска собственост № 558 от 18.05.1998г., издаден от ОБЩИНА ГАБРОВО

Носители на други вещни права по данни от КРНИ:

1. 131071587, "Лидл България ЕООД енд Ко" КД

Право на строеж

Нотариален акт № 199 том XVIII рег. 5180 дело 4410 от 18.10.2007г., издаден от АВ - СЛУЖБА ПО
ВПИСВАНИЯТА - ГР. ГАБРОВО

Сгради, които попадат върху имота

1. Сграда 14218.501.408.1: застроена площ 1436 кв. м, брой етажи 1, предназначение: Сграда за
търговия

Скица № 15-106494-02.02.2022 г. издадена въз основа на
заявление с входящ № 01-57397-02.02.2022 г.

