



РЕПУБЛИКА БЪЛГАРИЯ

МИНИСТЕРСТВОТО НА РЕГИОНАЛНОТО РАЗВИТИЕ И БЛАГОУСТРОЙСТВО И
МИНИСТЕРСТВОТО НА ПРАВОСЪДИЕТО

Община Габрово Област Габрово VIII
Улица гр. Габрово
№ 2578
Дело № 1/20 г.

УТВЪРЖДАВАМ:


(подпис и печат)

КМЕТ НА ОБЩИНА:
ТАНЯ ВЕНКОВА ХРИСТОВА
БИК: 000215630



Вписване по ЗС/ПВ
Кметство

08840



АКТ № 2475

ЗА ЧАСТНА ОБЩИНСКА СОБСТВЕНОСТ

Регистър VI
Досие 2475ч

1.ДАТА НА СЪСТАВЯНЕ	27.08.2019 г.
2.ПРАВНО ОСНОВАНИЕ	Чл.2, ал.1, т.2 от ЗОС, във връзка с §10 от ПрЗР към ЗОС
3.ВИД И ОПИСАНИЕ НА ИМОТА	Самостоятелен обект с идентификатор 14218.550.281.3.77 (едно четири две едно осем точка пет пет нула точка две осем едно точка три точка седем седем) по Кадастралната карта и кадастрални регистри на гр.Габрово, със застроена площ - 96.56 (деветдесет и шест кв.м и петдесет и шест кв.дм.) кв.м., заедно с 1.59 %(едно цяло и петдесет и девет стотни процента) идеални части от общите части на сградата и заедно с правото на строеж върху УПИ VI от кв.13 по плана на гр.Габрово, кв.Дядо Дяно - 72, 73 част. Предназначение на самостоятелния обект: За търговска дейност Година на построяване: 1977 г. (хиляда деветстотин седемдесет и седма).
4.МЕСТОНАХОЖДЕНИЕ НА ИМОТА	Област Габрово, община Габрово, гр. ГАБРОВО кв. Дядо Дяно, бул. Трети март № 25, ет. 0 Идентификатор 14218.550.281.3.77 по КК и КР, одобрени със Заповед РД-18-64/26.10.2007 г. на Изп.директор на АГКК, последно изменени със Заповед 18-5593-30.05.2019 г. на началник на СГКК-Габрово; УПИ VI от кв.13 по плана на гр.Габрово, кв.Дядо Дяно - 72, 73 част, одобрен със Заповед №214/14.04.1987 г.
5.ГРАНИЦИ НА ИМОТА	На същия етаж - няма : Под обекта - няма; Над обекта - 14218.550.281.3.5, 14218.550.281.3.4, 14218.550.281.3.6.
6.ДАНЪЧНА ОЦЕНКА НА ИМОТА КЪМ МОМЕНТА НА УТВЪРЖДАВАНЕ НА АКТА:	28 734.30 (двадесет и осем хиляди седемстотин тридесет и четири лв. и тридесет ст.)


7. СЪСОБСТВЕНИЦИ

8. НОМЕР И ДАТА НА
СЪСТАВЕНИ ПО-РАНО
АКТОВЕ

9. ПРЕДОСТАВЕНИ ПРАВА ЗА УПРАВЛЕНИЕ:

10. АКТОСЪСТАВИТЕЛ:

Желязка Съботинова Иванова - гл. експерт


(Подпис)

11. ЗАБЕЛЕЖКИ:

СТРУЖБА ПО ГЕОДЕЗИЯ, КАРТОГРАФИЯ И КАДАСТЪР - ГР. ГАБРОВО

5300, Пл. "ВЪЗРАЖДАНЕ" №5, ет.4, 066/801644,
gabrovo@cadastre.bg, БУЛСТАТ: 130362903.

стр. 1 от 1

СХЕМА № 15-66430-26.01.2021 г.
НА САМОСТОЯТЕЛЕН ОБЕКТ В СГРАДА

с идентификатор **14218.550.281.3.77**

Гр. Габрово, общ. Габрово, обл. Габрово

По кадастралната карта и кадастралните регистри, одобрени със Заповед РД-18-64/26.10.2007 г.
на ИЗПЪЛНИТЕЛЕН ДИРЕКТОР НА АГКК

Последно изменение на кадастралната карта и кадастралните регистри, засягащо самостоятелния обект
е от 09.09.2019 г.

Адрес на имота: **гр. Габрово, п.к. 5300, бул. "Трети март" № 25, ет. 0**

Самостоятелният обект се намира на етаж **0** в сграда с идентификатор **14218.550.281.3**,

предназначение: **Жилищна сграда - многофамилна**

Сградата е разположена в поземлен имот с идентификатор **14218.550.281**

Предназначение на самостоятелния обект: **За търговска дейност**

Брой нива на обекта: **1**

Посочена в документа площ: **96.56 кв.м**

Прилежащи части: ...

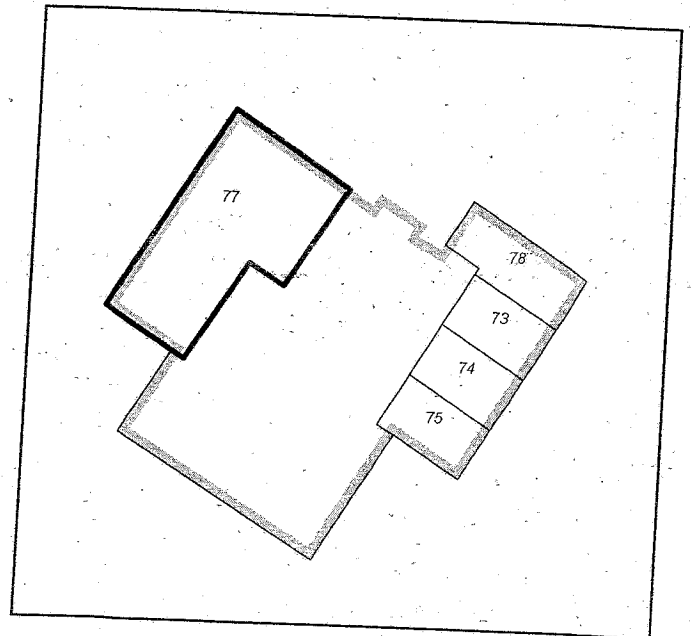
Ниво: **1**

Съседни самостоятелни обекти в сградата:

На същия етаж: **няма**

Под обекта: **няма**

Над обекта: **14218.550.281.3.5, 14218.550.281.3.4,**
14218.550.281.3.6



Стар идентификатор: **няма**

Собственици по данни от КРНИ:

1. 000215630, ОБЩИНА ГАБРОВО

Няма данни за идеалните части

Акт за частна общинска собственост № 8 том 8 рег. 2578 от 30.08.2019г., издаден от Служба по
вписванията гр.Габрово

Носители на други вещни права по данни от КРНИ:

няма данни

Схема № 15-66430-26.01.2021 г. издадена въз основа на
заявление с входящ № 01-19573-18.01.2021 г.

/инж. Савина Савчева/