

РЕПУБЛИКА БЪЛГАРИЯ

МИНИСТЕРСТВОТО НА РЕГИОНАЛНОТО РАЗВИТИЕ И БЛАГОУСТРОЙСТВО И  
МИНИСТЕРСТВОТО НА ПРАВОСЪДИЕТО


ОБЩИНА Габрово ОБЛАСТ Габрово

УТВЪРЖДАВАМ: .....  
(подпис и печат)

КМЕТ НА ОБЩИНА:  
ТАНЯ ВЕНКОВА ХРИСТОВА

ЕИК: 000215630

Вписване по ЗС/ПВ



АКТ № 1802

ЗА ЧАСТНА ОБЩИНСКА СОБСТВЕНОСТ

Служба по вписванията гр. Габрово	
Вх. рег. №	128 / 25.03.2014
Акть №	7 том III / дело № 7 / 20
Партиден номер: том	стр.
Имотна партида	38238
Кв. №	/ 20
Съгиз по вписванията:	

Регистър VI  
Досие 1802ч

1.ДАТА НА СЪСТАВЯНЕ	14.03.2014 г.
2.ПРАВНО ОСНОВАНИЕ	Чл.58, ал.5 от ЗОС и Скица № 15-18176-06.02.2014 г. на Служба по геодезия, картография и кадастър гр. Габрово
3.ВИД И ОПИСАНИЕ НА ИМОТА	Поземлен имот с идентификатор 14218.503.660 / едно четири две едно осем точка пет нула три точка шест шест нула / по кадастралната карта и кадастралните регистри на гр. Габрово, незастроен. Площ:1280 / хиляда двеста и осемдесет / кв.м. Трайно предназначение на територията: Урбанизирана. Начин на трайно ползване: Ниско застрояване ( до 10 м).
4.МЕСТОНАХОЖДЕНИЕ НА ИМОТА	Област Габрово, община Габрово, гр. ГАБРОВО ул. Котел Кадастрален идентификатор: 14218.503.660 (едно четири две едно осем точка пет нула три точка шест шест нула ); Квартал от регулация № 81, УПИ VII-529 за жс по ПУП на Северна зона- III част, гр.Габрово, одобрен с Решение No 167/21.07.2011 г.
ГРАНИЦИ НА ИМОТА	имоти: 14218.503.521, 14218.503.501, 14218.503.520, 14218.503.568, 14218.503.659, 14218.503.658.
6.ДАНЪЧНА ОЦЕНКА НА ИМОТА КЪМ МОМЕНТА НА УТВЪРЖДАВАНЕ НА АКТА.	12873.00 (дванадесет хиляди осемстотин седемдесет и три ) лв.

7. СЪСОБСТВЕНИЦИ


8. НОМЕР И ДАТА НА  
СЪСТАВЕНИ ПО-РАНО  
АКТОВЕ

АДС № 1139/1951 г.

9. ПРЕДОСТАВЕНИ ПРАВА ЗА УПРАВЛЕНИЕ:

10. АКТОСЪСТАВИТЕЛ:

Милка Атанасова Мирчева - гл. специалист



(Подпис)

11. ЗАБЕЛЕЖКИ:



АГЕНЦИЯ ЗА ГЕОДЕЗИЯ,  
КАРТОГРАФИЯ И КАДАСТЪР

0000 03 02  
КАДАСТЪР БГ  
СТР. 1 ОТ 2

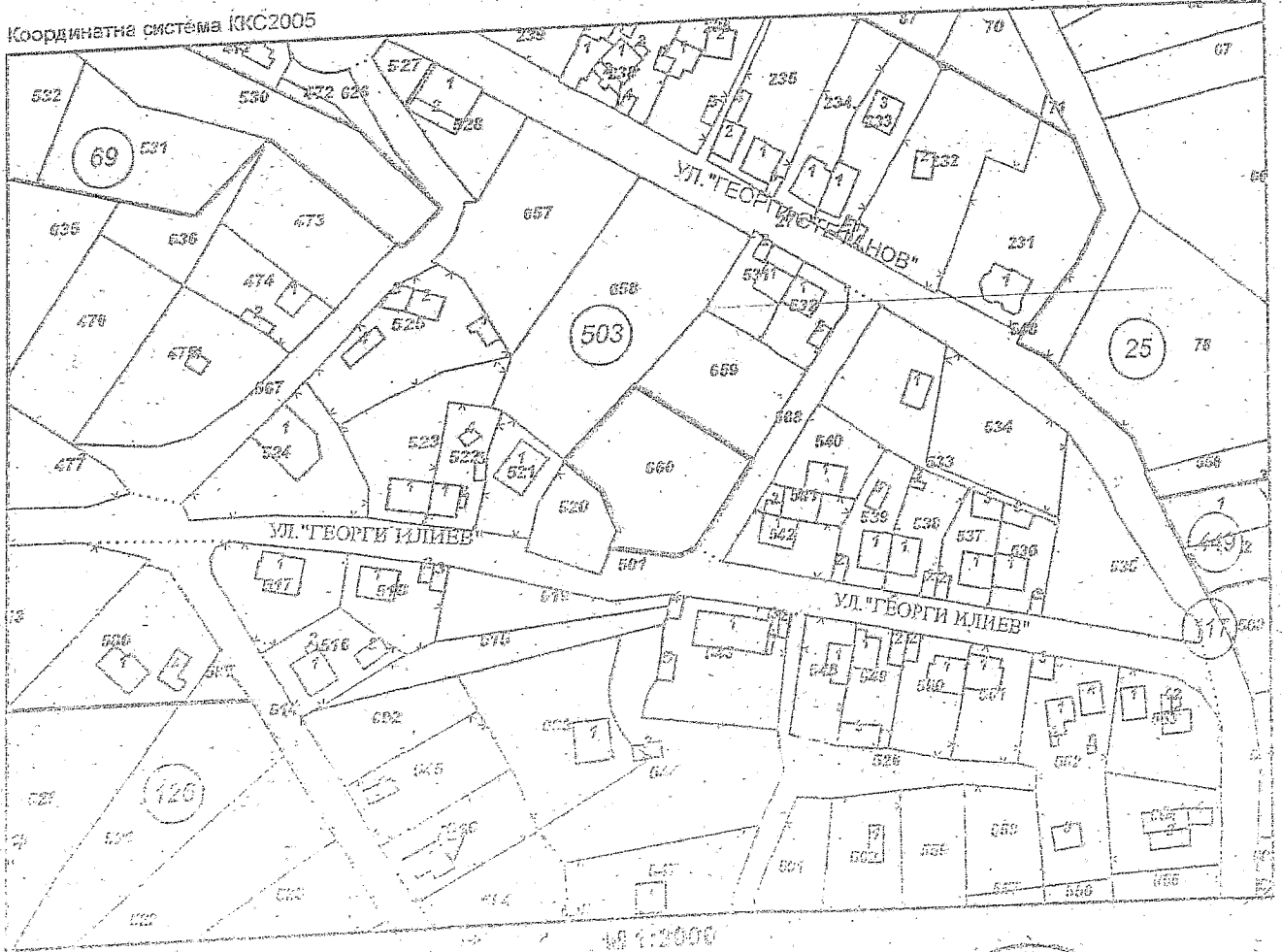
СЛУЖБА ПО ГЕОДЕЗИЯ, КАРТОГРАФИЯ И КАДАСТЪР - ГР. ГАБРОВО

5300, Пл. "БЪЗРАЖДАНЕ" №5, ет.4, 066/801644,  
gabrovo@cadastre.bg, БУЛСТАТ:139362903


СКИЦА НА ПОЗЕМЛЕН ИМОТ  
№ 15-350568-02.04.2021 г.

Поземлен имот с идентификатор 14218.503.660

Гр. Габрово, общ. Габрово, обл. Габрово  
По кадастралната карта и кадастралните регистри, одобрени със Заповед РД-18-64/26.10.2007 г.  
на ИЗПЪЛНИТЕЛЕН ДИРЕКТОР НА АГКК  
Последно изменение на кадастралната карта и кадастралните регистри, засягащо поземления имот е  
със Заповед 18-579-12.12.2013 г. на НАЧАЛНИК НА СГКК - ГАБРОВО  
Адрес на поземления имот: гр. Габрово, п.к. 5300, ул. КОТЕЛ  
Площ: 1280 кв. м  
Трайно предназначение на територията: Урбанизирана  
Начин на трайно ползване: Ниско застрояване (до 10 m)



Предшан идентификатор: 14218.503.660  
Номер по предходен план: 229, квартал: 01, парцели: VII  
Съседк: 14218.503.501, 14218.503.520, 14218.503.660, 14218.503.660, 14218.503.660, 14218.503.660



Скица № 15-350568-02.04.2021 г. издадена въз основа на  
запълнение с екземпляр № 01-170910-31.03.2021 г.

Мини. Савина Савчева



АГЕНЦИЯ ПО РЕГИСТРАЦИЯ,  
КАРТОГРАФИЯ И ТЕРИТОРИАЛНО  
УПРАВЛЕНИЕ

12 000 50 93  
AGENCIJA ZA  
REGISTRACIJE I  
KARTOGRAFIJA  
BULGARIJA  
№ 2 от 2


Собственици по данни от КРНИ:  
1. 000215630, ОБЩИНА ГАБРОВО

Няма данни за идеалните части

Акт за частна общинска собственост № 7 том III рег. 728 от 25.03.2021 г., издаден от АБ - СЛУЖБА ПО  
ВПИСВАНИЯТА - ГР. ГАБРОВО

Носители на други вещни права по данни от КРНИ:  
няма данни

Сгради, които попадат върху нивото  
няма данни за сгради



*Салина Салчева*

Сигела № 15-350666-02.04.2021 г. издадена е на основа на  
заявление с входящ № 01-173930-31.03.2021 г.

