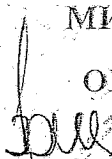




РЕПУБЛИКА БЪЛГАРИЯ

МИНИСТЕРСТВОТО НА РЕГИОНАЛНОТО РАЗВИТИЕ И БЛАГОУСТРОЙСТВО И
МИНИСТЕРСТВОТО НА ПРАВОСЪДИЕТО

ОБЩИНА ГАБРОВО ОБЛАСТ ГАБРОВО

УТВЪРЖДАВАМ: 

(подпис и печат)

КМЕТ НА ОБЩИНА:

ТАНЯ ВЕНКОВА ХРИСТОВА

ЕИК: 000215630

Вписване по ЗС/ПВ


Служба по вписванията гр. Габрово	
Вл. рег. № 198	г. 2020
Ак. № 64	том III / дело № 380 / 20 г.
Партидна книга: том	стр.
Имотна партида	40030
Д.Т.	кв. № / 20 г.
Съдия по вписванията:	

АКТ № 2495

ЗА ЧАСТНА ОБЩИНСКА СОБСТВЕНОСТ

Регистър VI

Досие 2495



1. ДАТА НА СЪСТАВЯНЕ	21.04.2020 г.
2. ПРАВНО ОСНОВАНИЕ	Чл. 2, ал. 1, т. 6 и чл. 59, ал. 1 от Закона за общинската собственост
3. ВИД И ОПИСАНИЕ НА ИМОТА	1. Поземлен имот с идентификатор 10536.512.114 (едно нула пет три шест точка пет едно две точка едно едно четири) по кадастралната карта и кадастрални регистри на с. Велковци, одобрена със заповед РД-18-1964/13.12.2018 г. на Изп. директора на АГКК, с площ 458 (четирисотин петдесет и осем) кв.м. Трайно предназначение на територията: Урбанизирана Начин на трайно ползване: За друг обществен обект, комплекс 2. Масивна сграда на 2 (два) етажа с идентификатор 10536.512.114.1 (едно нула пет три шест точка пет едно две точка едно едно четири точка едно), застроена площ - 174 (сто седемдесет и четири) кв.м. Предназначение: Сграда за битови услуги. Година на построяване: 1972 (хиляда деветстотин седемдесет и втора)
4. МЕСТОНАХОЖДЕНИЕ НА ИМОТА	Област Габрово, община Габрово, С. ВЕЛКОВЦИ УПИ VI-114 от кв. 10 по плана на с. Велковци, одобрен със Заповед №909/31.03.1972 г.
5. ГРАНИЦИ НА ИМОТА	10536.512.111; 10536.512.510; 10536.512.509
6. ДАТЪЧНА ОЦЕНКА НА ИМОТА КЪМ МОМЕНТА НА УТВЪРЖДАВАНЕ НА АКТА:	7.935.90 (седем хиляди деветстотин тридесет и пет лв. и деветдесет ст.)

7. СЪСОБСТВЕНИЦИ

8. НОМЕР И ДАТА НА
СЪСТАВЕНИ ПО-РАНО
АКТОВЕ

АОС № 667 / 14 септември 1999 г.

9. ПРЕДОСТАВЕНИ ПРАВА ЗА УПРАВЛЕНИЕ:

10. АКТОСЪСТАВИТЕЛ:

Желязка Съботинова Иванова - гл. експерт

(Подпис)

11. ЗАБЕЛЕЖКИ:

1. Данъчна оценка: Сграда - 7056.50 лв.; Земя - 879.40 лв.

СЛУЖБА ПО ГЕОДЕЗИЯ, КАРТОГРАФИЯ И КАДАСТЪР - ГР. ГАБРОВО

5300, Пл. "БЪЗРАЖДАНЕ" №5, ет.4, 066/801644,
gabrovo@cadastre.bg, БУЛСТАТ:130362903

СКИЦА НА ПОЗЕМЛЕН ИМОТ № 15-627128-16.07.2020 г.

Поземлен имот с идентификатор 10536.512.114

С. Велковци, общ. Габрово, обл. Габрово

По-кадастралната карта и кадастралните регистри, одобрени със Заповед РД-18-1964/13.12.2018 г.

на ИЗПЪЛНИТЕЛЕН ДИРЕКТОР НА АГКК

Последно изменение на кадастралната карта и кадастралните регистри, засягащо поземления имот е от 15.07.2020 г.

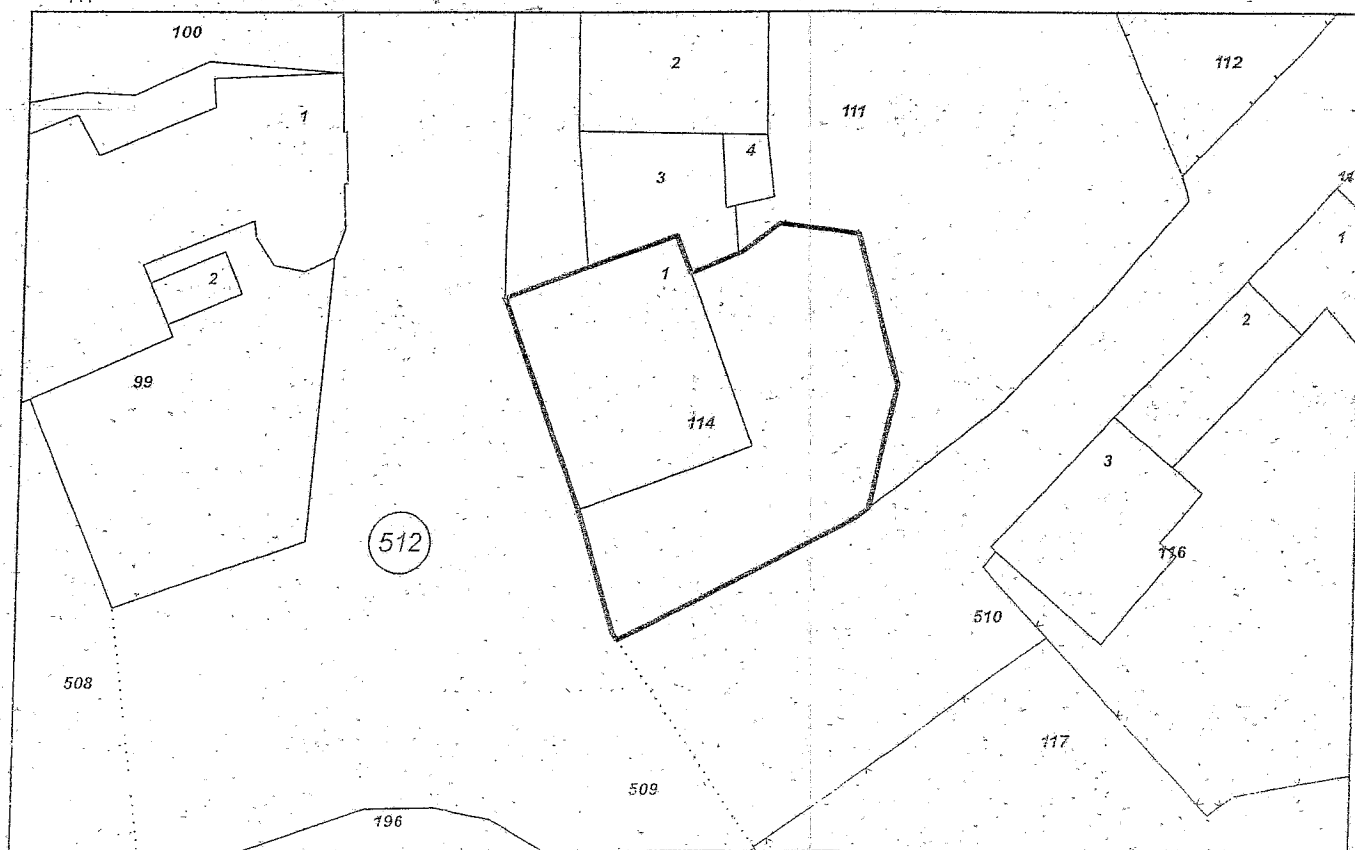
Адрес на поземления имот: с. Велковци, п.к. 5343, с.о. ВЕЛКОВЦИ

Площ: 458 кв. м

Трайно предназначение на територията: Урбанизирана

Начин на трайно ползване: За друг обществен обект, комплекс

Координатна система ККС2005

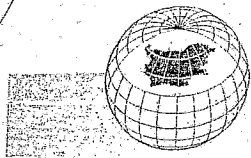


М 1:500

Предишен идентификатор: няма

Номер по предходен план: 114, квартал: 10, парцел: VI

Съседни: 10536.512.111, 10536.512.510, 10536.512.509



Собственици по данни от КРНИ:

1. 000215630, ОБЩИНА ГАБРОВО

Няма данни за идеалните части

Акт за частна общинска собственост № 64 том 3 рег. 793 дело 320 от 28.04.2020г., издаден от Служба по вписванията гр.Габрово

Носители на други вещни права по данни от КРНИ:

няма данни

Сгради, които попадат върху имота

1. Сграда 10536.512.114.1: застроена площ 174 кв. м, брой етажи 2, предназначение: Сграда за битови услуги



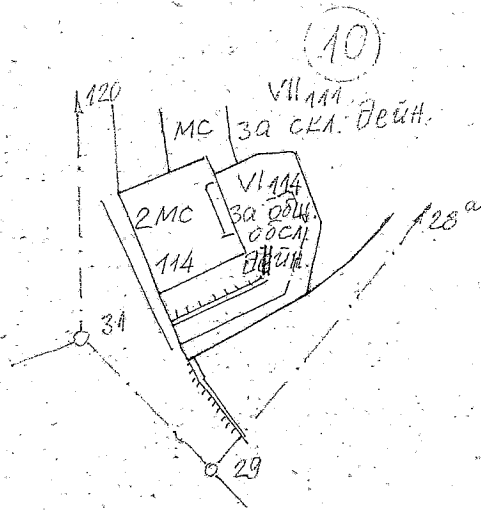
721 2018

1000

VI-114 10

БЕНКОВЦА

СЛУЖБЕНА



[Handwritten signature]

[Handwritten signature]

УР. И ДЛ.	СТУДИЕНА С ПУК РАДИО
СЪС ЗАПОВЕД №	863
ОТ	31.03.1977
ИЗДАТЪЛ:	30
НА	31.03.1978