


РЕПУБЛИКА БЪЛГАРИЯ
МИНИСТЕРСТВО НА РЕГИОНАЛНОТО РАЗВИТИЕ И БЛАГОУСТРОЙСТВОТО



УТВЪРЖДАВАМ
ОБЩИНА ГАБРОВО ОБЛАСТ ГАБРОВО

Вписване по ЗСПВ : ВПИСВА СЕ В ТОМ
Служба по вписванията ВХОДЯЩ № 119/28.01.2009
ПАРТИДА: 1810

КМЕТ НА ОБЩИНАТО
ТОМИСЛАВ ПЕЙКОВ
(име, презиме, фамилия)
Община Габрово с ЕИК 000215630

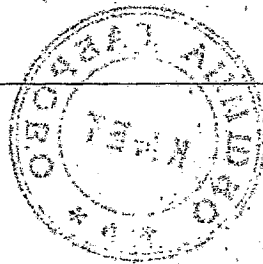


АКТ N:1238
ЗА ЧАСТНА ОБЩИНСКА СОБСТВЕНОСТ

Регистър: 2
Картолека:7
Досие(РЗ): 1238

1.ДАТА НА СЪСТАВЯНЕ	15.01.2009
2.ПРАВНО ОСНОВАНИЕ	Чл. 2, ал.1, т.1 и чл. 58, ал.5 от Закона за общинската собственост
3.ВИД И ОПИСАНИЕ НА ИМОТА	Поземлен имот 14218.509.586/четирнадесет хиляди двеста и осемнадесет, точка, петстотин и девет, точка, петстотин осемдесет и шест / по кадастралната карта на гр.Габрово, незастроен Площ: 851/ осемстотин петдесет и един/ кв.м. Трайно предназначение на територията: Урбанизирана Начин на трайно ползване: Ниско застрояване(до 10 м) Стар идентификатор: квартал 214, парцел XII.
4.МЕСТОНАХОЖДЕНИЕ НА ИМОТА:	Област Габрово, Община Габрово, гр. Габрово, ул. Дунав
5.ГРАНИЦИ НА ИМОТА:	имоти: 14218.509.271; 14218.509.7; 14218.509.269; 14218.509.267.
6.ДАНЪЧНА ОЦЕНКА НА ИМОТА КЪМ МОМЕНТА НА УТВЪРЖДАВАНЕ НА АКТА.	2448.40 лв./ две хиляди четиристотин четиридесет и осем лева и 40 стотинки/
7. БИВШ СОБСТВЕНИК НА ИМОТА	Държавата

8. СЪСОБСТВЕНИЦИ	няма
9. НОМЕР И ДАТА НА СЪСТАВЕНИ ПО-РАНО АКТОВЕ	АДС № 1025/10.04.1951 г.
10. ПРЕДОСТАВЕНИ ПРАВА ЗА УПРАВЛЕНИЕ	
11. РАЗПОРЕДИТЕЛНИ ДЕЙСТВИЯ С ИМОТА (ЧАСТ ОТ ИМОТА)	
12. АКТОСЪСТАВИТЕЛ Милка Атанасова Мирчева - гл. специалист в отдел "ОС"	Подпис <i>М. Мирчева</i>
13. ЗАБЕЛЕЖКИ Съгласно Удостоверение № 82/10.01.2009 г. давящата оценка на имота е 23 854,80 лв. 02.02.2009 г. Гл. специалист: <i>М. Мирчева</i> / М. Мирчева / Съгласно Свеща № 537/05.02.2009 г. на СГКК, гр. Габрово граиците на имота са: ПИ 14 218.509.236; 14 218.509.581; 14 218.509.233; 14 218.509.215. Гл. специалист: <i>М. Мирчева</i> / М. Мирчева /	





АГЕНЦИЯ ПО ГЕОДЕЗИЯ,
КАРТОГРАФИЯ И КАДАСТЪР

София 1618, кв. Павлово, ул. Мусала №1
ТЕЛ.: 02/818-83-83, ФАКС: 02/955-53-33
ACAD@CADASTRE.BG, WWW.CADASTRE.BG

СЛУЖБА ПО ГЕОДЕЗИЯ, КАРТОГРАФИЯ И КАДАСТЪР - ГР. ГАБРОВО

5300, Пл. "ВЪЗРАЖДАНЕ" №5, ет.4, 066/801644,
gabrovo@cadastre.bg, БУЛСТАТ:130362903

СКИЦА НА ПОЗЕМЛЕН ИМОТ № 15-289155-16.06.2016 г.

Поземлен имот с идентификатор **14218.509.586**.

Гр. Габрово, общ. Габрово, обл. Габрово

По кадастралната карта и кадастралните регистри, одобрени със Заповед РД-18-64/26.10.2007 г.
на **ИЗПЪЛНИТЕЛЕН ДИРЕКТОР НА АГКК**

Последно изменение със заповед: КД-14-07-1121/20.11.2008 г. на **НАЧАЛНИК НА СГКК - ГАБРОВО**

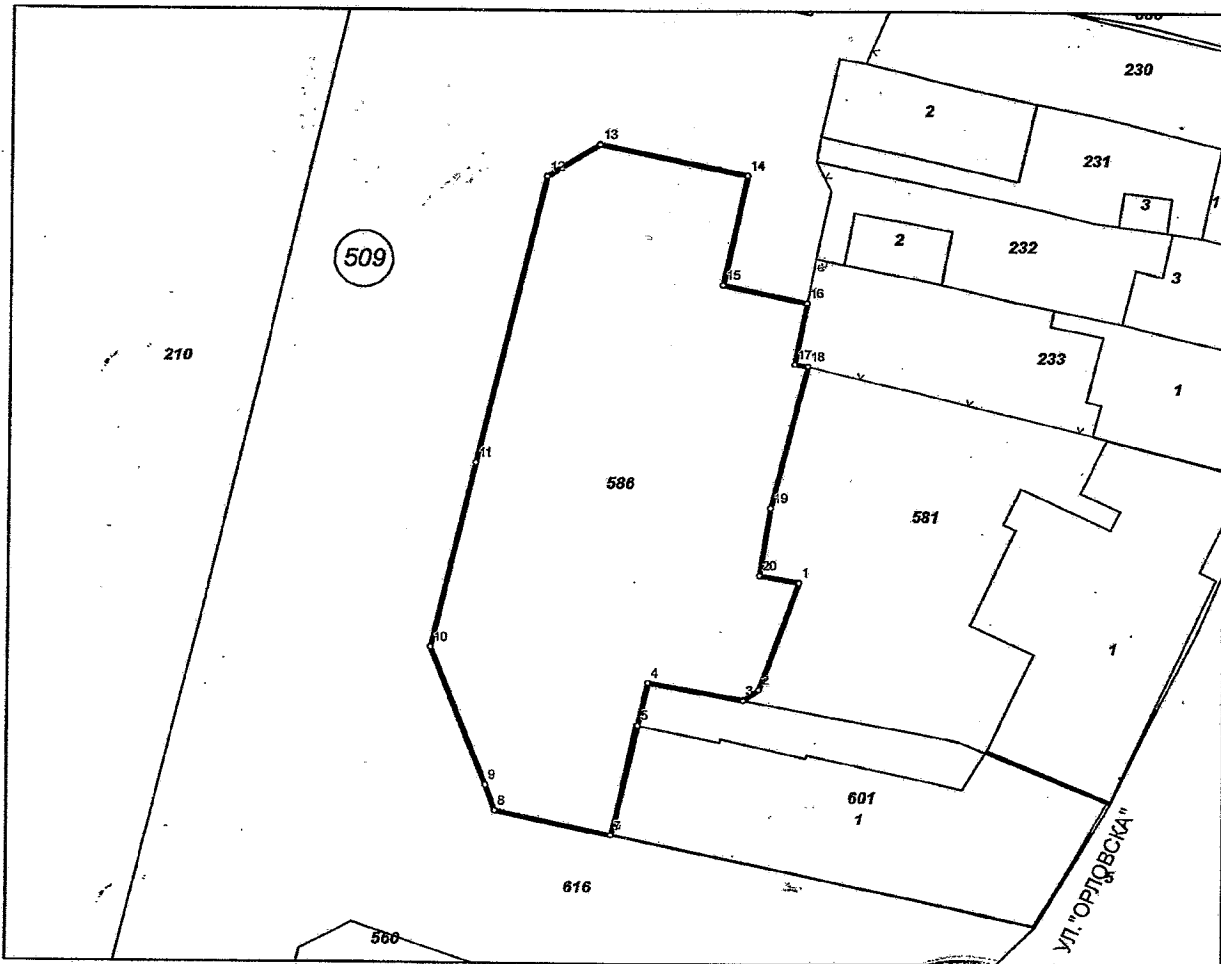
Адрес на поземления имот: **гр. Габрово, п.к. 5300, ул. ДУНАВ**

Площ: **851 кв.м**

Трайно предназначение на територията: **Урбанизирана**

Начин на трайно ползване: **Ниско застрояване (до 10 м)**

Координатна система БГС2005



М 1:500

Номер по предходен план: квартал: 214, парцел: XII
Съседни: 14218.509.601, 14218.509.581, 14218.509.233, 14218.509.616

Скица № 15-289155-16.06.2016 г. издадена въз основа на
документ с входящ № 01-178295-15.06.2016 г.



Минис. Нели Пазарова

Собственици:

1. 000215630, ОБЩИНА ГАБРОВО

площ 851 кв.м. от правото на собственост

Акт за частна общинска собственост № 70 том I рег. 129 от 28.01.2009г., издаден от АВ - СЛУЖБА ПО

ВПИСВАНИЯТА - ГР. ГАБРОВО

Списък с координатите на точките, определящи границите на поземления имот:

Координатна система БГС2005

Точка №	Координати	
	X [м]	Y [м]
1.	4749013.68	485241.05
2.	4749006.06	485238.26
3.	4749005.29	485237.16
4.	4749006.52	485230.58
5.	4749003.54	485229.89
6.	4748995.76	485228.08
7.	4748995.70	485228.06
8.	4748997.48	485220.04
9.	4748999.28	485219.36
10.	4749009.00	485215.44
11.	4749022.09	485218.50
12.	4749042.57	485223.27
13.	4749044.87	485226.89
14.	4749042.68	485237.13
15.	4749034.86	485235.46
16.	4749033.59	485241.41
17.	4749029.21	485240.56
18.	4749029.05	485241.52
19.	4749018.99	485238.99
20.	4749014.18	485238.23

Скица № 15-289155-16.06.2016 г. издадена въз основа на документ с входящ № 01-178295-15.06.2016 г.



Инж. Нели Лазарова