

**СЛУЖЕБНА СКИЦА**

№ 24/22.01.2024 г.

М 1:500

на новообразуван имот № 602.10

по плана на новообразуваните имоти на местност „ТРАПЕСКОВЦИ“, землище на с. Боженците, код по ЕКАТТЕ 04964, община Габрово, одобрен със заповед № 191 от 05.10.2010 г. на областния управител на област Габрово  
 Новообразуваният имот е собственост на: ОБЩИНА ГР.ГАБРОВО, ЕГН: 000215630; адрес: гр. Габрово, ул. ПЛ."ВЪЗРАЖДАНЕ" № 3, п.код 5300; документ: Няма документ за собственост

Площ на новообразувания имот: 625 кв.м.

Вид собственост: Стопанисвани от общината

Категория: VIII

В имота няма построени сгради

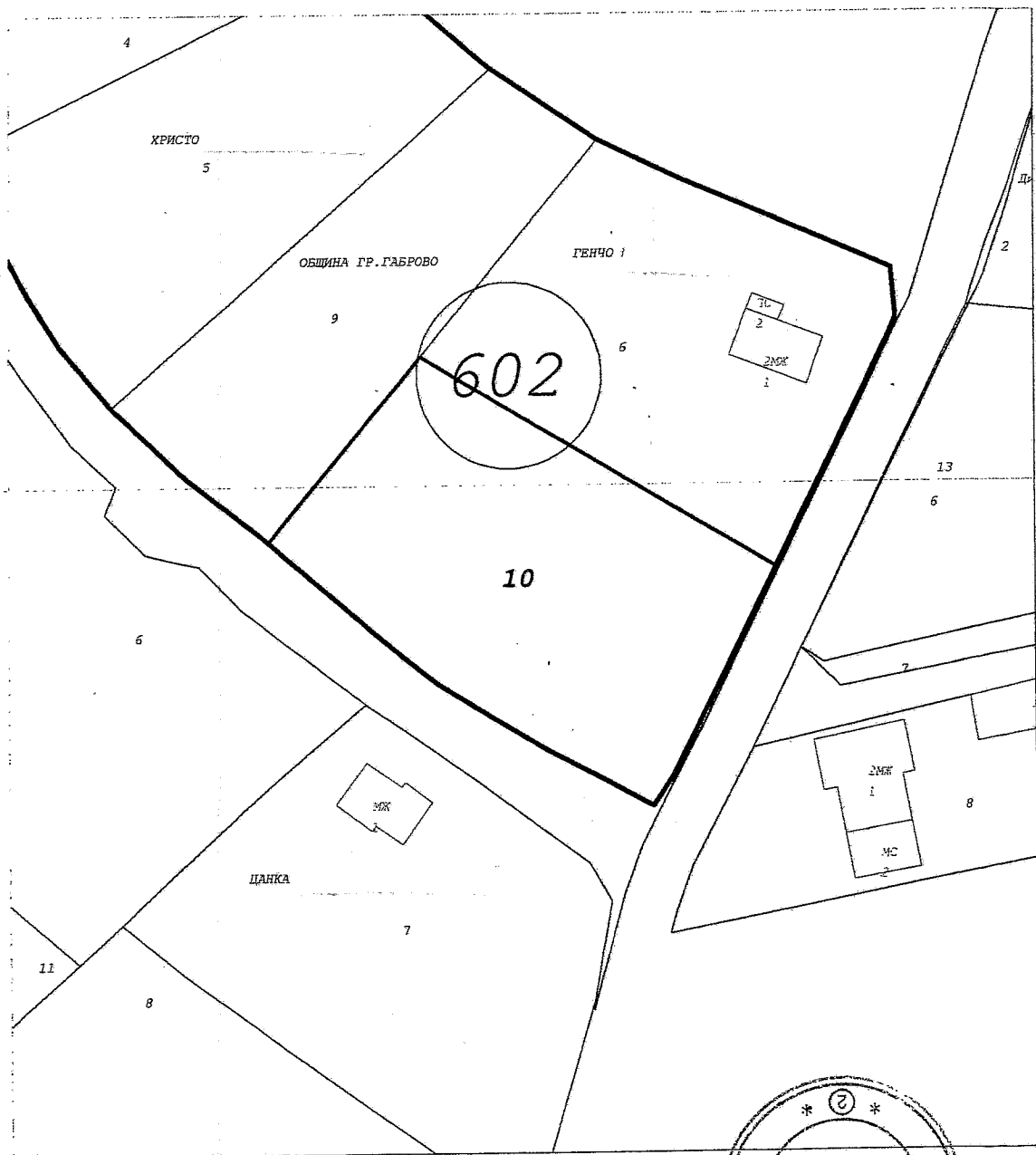
При съседи на имота:

1. 602.6 Др. сел.ст.тер. на ГЕНЧО
2. 602.9 Др. сел.ст.тер. на ОБЩИНА ГР.ГАБРОВО
3. имоти по КК на землище Боженците

Вид територия: За нуждите на селското стопанство

НТП: Друга територия заета от селско стопанство


Ограничения на собствеността: няма



Изработил:

/ Хр. Буров /

Заверил:



/ инж. С. Корназова /

Община: Габрово



РЕПУБЛИКА БЪЛГАРИЯ

МИНИСТЕРСТВОТО НА РЕГИОНАЛНОТО РАЗВИТИЕ И БЛАГОУСТРОЙСТВО И  
МИНИСТЕРСТВОТО НА ПРАВОСЪДИЕТО

ОБЩИНА ГАБРОВО ОБЛАСТ ГАБРОВО


УТВЪРЖДАВАМ: .....

(подпис и печат)

КМЕТ НА ОБЩИНА:

ТАНЯ ВЕНКОВА ХРИСТОВА

ЕИК: 000215630



Служба Вписванията на Област Габрово  
Вх. рег. № 427 27-07-2024 г.  
Акт № 45 том II / дело № 141 / 20 г.  
Партидна книга: том стр. 428  
Имотна партида 85594  
Д.Т. кв. № / г.  
Съдия по вписванията:




АКТ № 2742

ЗА ЧАСТНА ОБЩИНСКА СОБСТВЕНОСТ

Регистър VI  
Досие 2742ч

1.ДАТА НА СЪСТАВЯНЕ	26.02.2024 г.
2.ПРАВНО ОСНОВАНИЕ	Чл.2, ал.1, т.1 от Закона за общинската собственост Скица №24/22.01.2024 г. издадена от Община Габрово
3.ВИД И ОПИСАНИЕ НА ИМОТА	Новообразуван поземлен имот с идентификатор 04964.602.10 (нула четири девет шест четири точка шест нула две точка едно нула), по плана на новообразуваните имоти в м. "Трапесковци" в зем. на с. Боженците, общ. Габрово, одобрен със Заповед №191 от 05.10.2010 г., на Областен управител на Област Габрово, незастроен. Площ: 625 кв. м (шестстотин двадесет и пет кв. м). Вид на имота: земеделска земя по §4 от ПЗР на ЗСПЗЗ; Категория на земята при неполивни условия: VIII (осма); НТП: Друга територия заета от селско стопанство.
4.МЕСТОНАХОЖДЕНИЕ НА ИМОТА	Област Габрово, община Габрово, с. Боженците, м. "Трапесковци"
5.ГРАНИЦИ НА ИМОТА	Имоти: 04964.602.6, 04964.602.9, имоти по КК на землище Боженците
6.ДАНЪЧНА ОЦЕНКА НА ИМОТА КЪМ МОМЕНТА НА УТВЪРЖДАВАНЕ НА АКТА:	25,16 лв. (двадесет и пет лв. и шестнадесет ст.)

7.СЪСОБСТВЕНИЦИ	
8.НОМЕР И ДАТА НА СЪСТАВЕНИ ПО-РАНО АКТОВЕ	
9.ПРЕДОСТАВЕНИ ПРАВА ЗА УПРАВЛЕНИЕ:	
10.АКТОСЪСТАВИТЕЛ: Желязка Съботинова Иванова - гл. експерт	 ..... (Подпис)
11.ЗАБЕЛЕЖКИ:	