



РЕПУБЛИКА БЪЛГАРИЯ

МИНИСТЕРСТВОТО НА РЕГИОНАЛНОТО РАЗВИТИЕ И БЛАГОУСТРОЙСТВО И  
МИНИСТЕРСТВОТО НА ПРАВОСЪДИЕТО

ОБЩИНА ГАБРОВО ОБЛАСТ ГАБРОВО

УТВЪРЖДАВАМ: .....

(подпис и печат)

КМЕТ НА ОБЩИНА:

ТАНЯ ВЕНКОВА ХРИСТОВА

ЕИК: 000215630



Вписване по ЗСПВ

Служба по Вписванията гр. Габрово
Вх. рег. № 989 / 22-114-2024 г.
Акт № 21 том 111 дело № 345 / 20 г.
Партидна книга: том стр. 989
Имотна партида 86048
Д.Т. кв. №
Съдия по вписванията

АКТ № 2757

ЗА ЧАСТНА ОБЩИНСКА СОБСТВЕНОСТ



Регистър VI

Досие 2757ч

1.ДАТА НА СЪСТАВЯНЕ	15.04.2024 г.
2.ПРАВНО ОСНОВАНИЕ	Чл. 2, ал. 1, т. 7 от Закона за общинската собственост, Заповед №383/11.03.2019 г. на Кмета на Община Габрово Скица №213/28.03.2024 г. издадена от Община Габрово
3.ВИД И ОПИСАНИЕ НА ИМОТА	Новообразуван поземлен имот с номер 48605.401.6 (четири осем шест нула пет точка четири нула едно точка шест), по плана на новообразуваните имоти в м. "Узуните" в землището на с. Мичковци с ЕКТТЕ 48605, общ Габрово, одобрен със Заповед №РРТУ-01-09-123 от 12.09.2018 г. на Областния управител на област Габрово, незастроен. Площ: 383 кв. м (триста осемдесет и три кв. м) Вид на имота: Земеделска земя по §4 от ПЗР на ЗСПЗЗ; Категория: VIII (осма); Вид територия: За нуждите на селското стопанство; НТП: За земеделски труд и отдих (съгласно §4 от ПЗР на ЗСПЗЗ).
4.МЕСТОНАХОЖДЕНИЕ НА ИМОТА	Област Габрово, община Габрово, с. Мичковци, м. Узуните
5.ГРАНИЦИ НА ИМОТА	Имоти: 48605.401.5, 48605.401.7, 48605.401.8, 48605.401.14
6.ДАНЪЧНА ОЦЕНКА НА ИМОТА КЪМ МОМЕНТА НА УТВЪРЖДАВАНЕ НА АКТА.	15,42 лв. (петнадесет лева. и четиридесет и две стотинки.)


7. СЪСОБСТВЕНИЦИ

8. НОМЕР И ДАТА НА  
СЪСТАВЕНИ ПО-РАНО  
АКТОВЕ

9. ПРЕДОСТАВЕНИ ПРАВА ЗА УПРАВЛЕНИЕ:

10. АКТОСЪСТАВИТЕЛ:

Желязка Съботинова Иванова - гл. експерт

  
.....  
(Подпис)

11. ЗАБЕЛЕЖКИ:

**СЛУЖЕБНА СКИЦА**

№ 213/28.03.2024 г.

М 1:1000

на новообразуван имот № 401.6

по плана на новообразуваните имоти на местност "Узуните", землище на с. Мичковци, код по ЕКАТТЕ 48605, община Габрово, одобрен със заповед № РРТУ-01-09-123 от 12.09.2018г. на областния управител на област Габрово  
 Новообразуваният имот е собственост на: ОБЩИНА ГАБРОВО; адрес: гр. Габрово, пл. ВЪЗРАЖДАНЕ № 3, п.код 5300; документ: Няма документ за собственост

Площ на новообразувания имот: 383 кв.м.

Вид територия: За нуждите на селското стопанство

Вид собственост: Частна

НТП: За земеделски труд и отдих (съгласно п4 от ПЗР на ЗСПЗЗ)

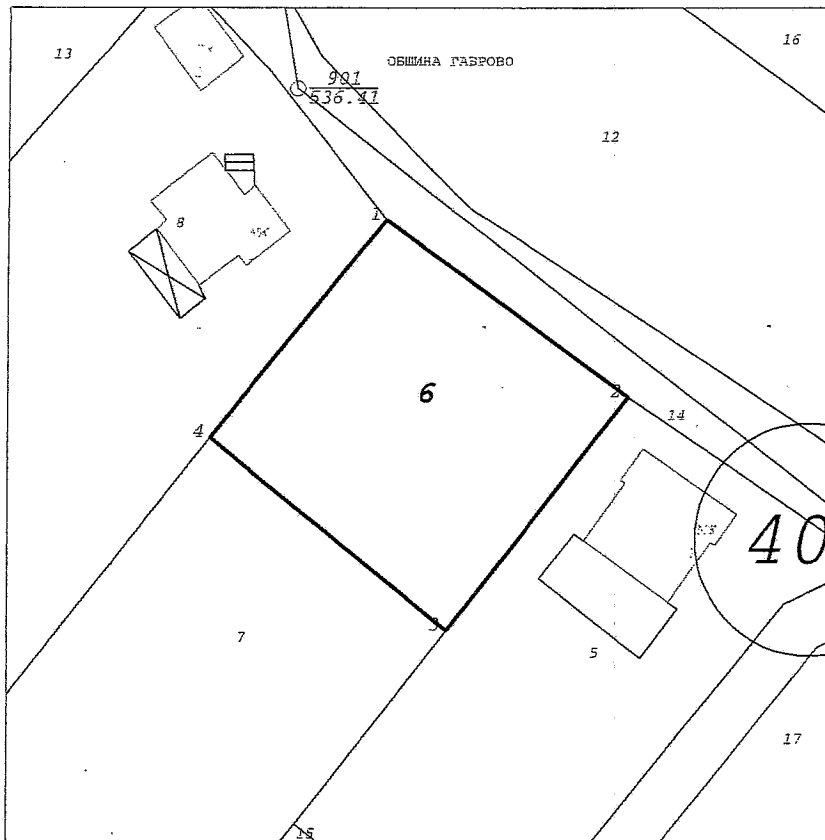
Категория: VIII

Ограничения на собствеността: няма

В имота няма построени сгради

При съседи на имота:

1. 401.5 на ВЕНЦИСЛАВ !
2. 401.7 стопанисва Община Габрово
3. 401.8 стопанисва Община Габрово
4. 401.14 път на Община Габрово



Изработил: 

/ Хр. Буров /



Заверил:

Корназова /

Община: Габрово



РЕПУБЛИКА БЪЛГАРИЯ

МИНИСТЕРСТВОТО НА РЕГИОНАЛНОТО РАЗВИТИЕ И БЛАГОУСТРОЙСТВО И  
МИНИСТЕРСТВОТО НА ПРАВОСЪДИЕТО

ОБЩИНА ГАБРОВО ОБЛАСТ ГАБРОВО

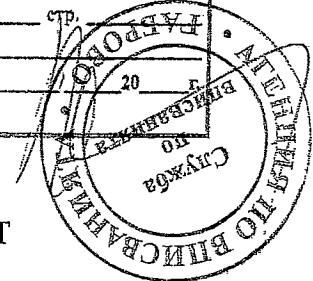
УТВЪРЖДАВАМ: .....  
(подпис и печат)

КМЕТ НА ОБЩИНА:  
ТАНЯ ВЕНКОВА ХРИСТОВА  
ЕИК: 000215630



Вписване по ЗСПВ

Служба по вписванията гр. Габрово	
Вх. рег. № 994	20.04.2024 г.
Акт. № 20 том IV / дело № 344 / 20	г.
Партидна книга: том _____ стр.	
Имотна партида 86045	
Д.Т. _____ кв. № _____	20 г.
Съдия по вписванията:	



АКТ № 2758

ЗА ЧАСТНА ОБЩИНСКА СОБСТВЕНОСТ

Регистър VI  
Досие 2758ч

1.ДАТА НА СЪСТАВЯНЕ	15.04.2024 г.
2.ПРАВНО ОСНОВАНИЕ	Чл. 2, ал. 1, т. 7 от Закона за общинската собственост, Заповед №383/11.03.2019 г. на Кмета на Община Габрово Скица №19/28.03.2024 г. издадена от Община Габрово
3.ВИД И ОПИСАНИЕ НА ИМОТА	Новообразуван поземлен имот с номер 48605.401.7 (четири осем шест нула пет точка четири нула едно точка седем), по плана на новообразуваните имоти в м. "Узуните" в землището на с. Мичковци с ЕКТТЕ 48605, общ. Габрово, одобрен със Заповед №РРТУ-01-09-123 от 12.09.2018 г. на Областния управител на област Габрово, незастроен. Площ: 718 кв. м (седемстотин и осемнадесет кв. м) Вид на имота: Земеделска земя по §4 от ПЗР на ЗСПЗЗ; Категория: VIII (осма); Вид територия: За нуждите на селското стопанство; НТП: За земеделски труд и отдих (съгласно §4 от ПЗР на ЗСПЗЗ).
4.МЕСТОНАХОЖДЕНИЕ НА ИМОТА	Област Габрово, община Габрово, с. Мичковци, м. Узуните
5.ГРАНИЦИ НА ИМОТА	Имоти: 48605.401.5, 48605.401.6, 48605.401.8, 48605.401.14, 48605.401.15
6.ДАНЪЧНА ОЦЕНКА НА ИМОТА КЪМ МОМЕНТА НА УТВЪРЖДАВАНЕ НА АКТА:	28,90 лв. (двадесет и осем лв. и деветдесет ст.)


7. СЪСОБСТВЕНИЦИ

8. НОМЕР И ДАТА НА  
СЪСТАВЕНИ ПО-РАНО  
АКТОВЕ

9. ПРЕДОСТАВЕНИ ПРАВА ЗА УПРАВЛЕНИЕ:

10. АКТОСЪСТАВИТЕЛ:

Желязка Съботинова Иванова - гл. експерт

  
.....

(Подпис)

11. ЗАБЕЛЕЖКИ:

## СЛУЖЕБНА СКИЦА

№ 19/28.03.2024 г.

М 1:1000

на новообразуван имот № 401.7

по плана на новообразуваните имоти на местност "Узуните", землище на с. Мичковци, код по ЕКАТТЕ 48605, община Габрово, одобрен със заповед № РРТУ-01-09-123 от 12.09.2018г. на областния управител на област Габрово  
Новообразуваният имот е собственост на: ОБЩИНА ГАБРОВО; адрес: гр. Габрово, пл. ВЪЗРАЖДАНЕ № 3, п.код 5300; документ: Няма документ за собственост

Площ на новообразувания имот: 718 кв.м.

Вид територия: За нуждите на селското стопанство

Вид собственост: Частна

Категория: VIII

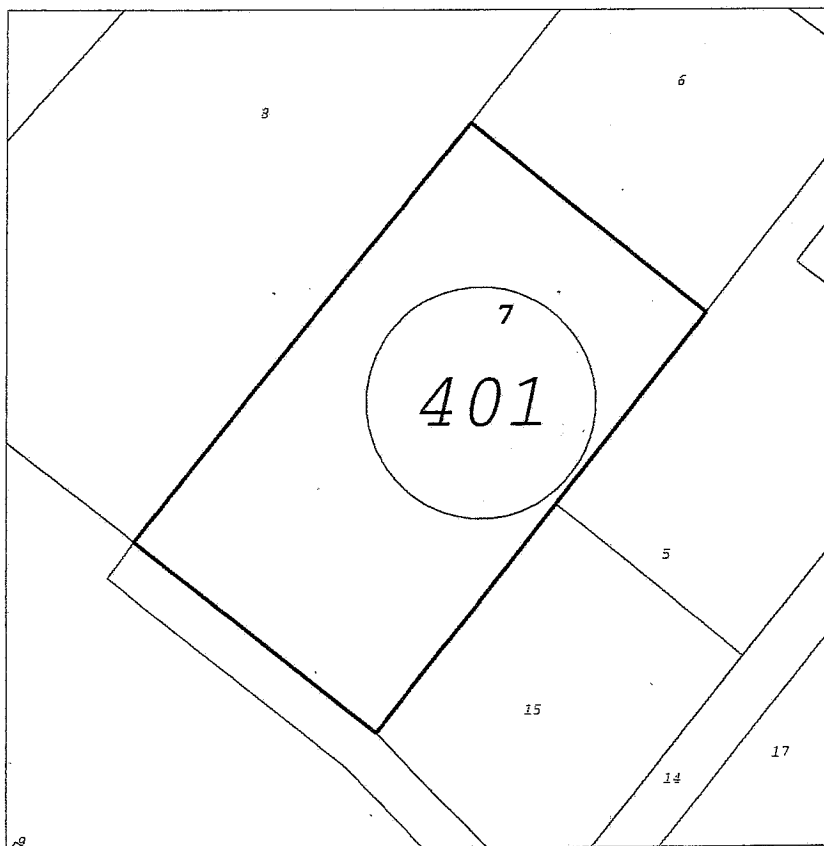
НТП: За земеделски труд и отдих (съгласно п4 от ПЗР на ЗСПЗЗ)

Ограничения на собствеността: няма


В имота няма построени сгради

При съседни на имота:

1. 401.5 на ВЕНЦИСЛАВ
2. 401.6 стопанисва Община Габрово
3. 401.8 стопанисва Община Габрово
4. 401.14 път на Община Габрово
5. 401.15 стопанисва Община Габрово



Изработил:

  
/ Хр. Буров /

Заверил:



/ инж. С. Корназова

Община:

Габрово




РЕПУБЛИКА БЪЛГАРИЯ

МИНИСТЕРСТВОТО НА РЕГИОНАЛНОТО РАЗВИТИЕ И БЛАГОУСТРОЙСТВО И  
МИНИСТЕРСТВОТО НА ПРАВОСЪДИЕТО

ОБЩИНА ГАБРОВО ОБЛАСТ ГАБРОВО

УТВЪРЖДАВАМ: .....  
(подпис и печат)  
КМЕТ НА ОБЩИНА:  
ТАНЯ ВЕНКОВА ХРИСТОВА  
ЕИК: 000215630



Вписване по ЗС/ПВ

Служба по вписванията гр. Габрово  
Бх. рег. № 988 / 2704-202420 г.  
Акт. № 22 том IV / дело № 376 / 20 г.  
Партидна книга: том \_\_\_\_\_ стр. \_\_\_\_\_  
Имотна партида 80048  
Д.Т. \_\_\_\_\_ кв. № \_\_\_\_\_ 20 г.  
Служба по вписванията:  
АКТ № 2759

ЗА ЧАСТНА ОБЩИНСКА СОБСТВЕНОСТ

Регистър VI  
Досие 2759ч



1.ДАТА НА СЪСТАВЯНЕ	15.04.2024 г.
2.ПРАВНО ОСНОВАНИЕ	Чл. 2, ал. 1, т. 7 от Закона за общинската собственост Заповед №383/11.03.2019 г. на Кмета на Община Габрово Скица №212/28.03.2024 г. издадена от Община Габрово
3.ВИД И ОПИСАНИЕ НА ИМОТА	Новообразуван поземлен имот с номер 48605.401.15 (четири осем шест нула пет точка четири нула едно точка едно пет), по плана на новообразуваните имоти в м. "Узуните" в землището на с. Мичковци с ЕКТТЕ 48605, общ. Габрово, одобрен със Заповед №РРТУ-01-09-123 от 12.09.2018 г. на Областния управител на област Габрово, незастроен. Площ: 318 кв. м ( триста и осемнадесет кв. м) Вид на имота: Земеделска земя по §4 от ПЗР на ЗСПЗЗ; Категория: VIII (осма); Вид територия: За нуждите на селското стопанство; НТП: За земеделски труд и отдих (съгласно §4 от ПЗР на ЗСПЗЗ).
4.МЕСТОНАХОЖДЕНИЕ НА ИМОТА	Област Габрово, община Габрово, с. Мичковци, м. Узуните
5.ГРАНИЦИ НА ИМОТА	Имоти: 48605.401.5, 48605.401.7, 48605.401.14
6.ДАНЪЧНА ОЦЕНКА НА ИМОТА КЪМ МОМЕНТА НА УТВЪРЖДАВАНЕ НА АКТА:	12,80 лв. (дванадесет лева. и осемдесет стотинки.)


7. СЪСОБСТВЕНИЦИ

8. НОМЕР И ДАТА НА  
СЪСТАВЕНИ ПО-РАНО  
АКТОВЕ

9. ПРЕДОСТАВЕНИ ПРАВА ЗА УПРАВЛЕНИЕ:

10. АКТОСЪСТАВИТЕЛ:

Желязка Съботинова Иванова - гл. експерт

  
.....  
(Подпис)

11. ЗАБЕЛЕЖКИ:



# СЛУЖЕБНА СКИЦА

№ 212/28.03.2024 г.

М 1:1000

на новообразуван имот № 401.15

по плана на новообразуваните имоти на местност „УЗУНИТЕ“, землище на с. Мичковци, код по ЕКАТТЕ 48605, община Габрово, одобрен със заповед № РРТУ-01-09-123 от 12.09.2018 г. на областния управител на област Габрово., Новообразуваният имот е собственост на: ОБЩИНА ГАБРОВО; адрес: гр. Габрово, пл. ВЪЗРАЖДАНЕ № 3, п.код 5300; документ: Няма документ за собственост

Площ на новообразувания имот: 318 кв.м.

Вид територия: За нуждите на селското стопанство

Вид собственост: Частна

НТП: За земеделски труд и отдих (съгласно п4 от ПЗР на ЗСПЗЗ)

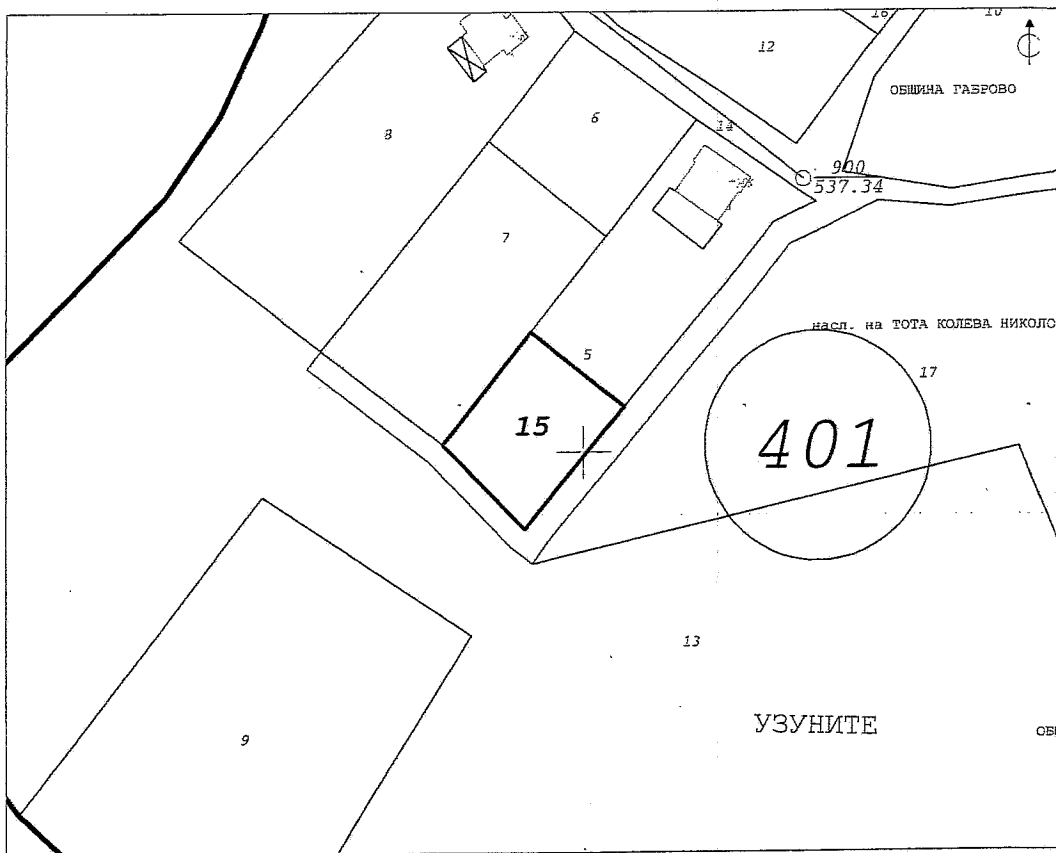
Ограничения на собствеността: няма


Категория: VIII

В имота няма построени сгради

При съседи на имота:

1. 401.5 на ВЕНЦИСЛАВ
2. 401.7 на ОБЩИНА ГАБРОВО
3. 401.14 път на Община Габрово



Изработил:  / Хр Буров /

Заверил:  / инж. С. Корчева /  
Община: Габрово

