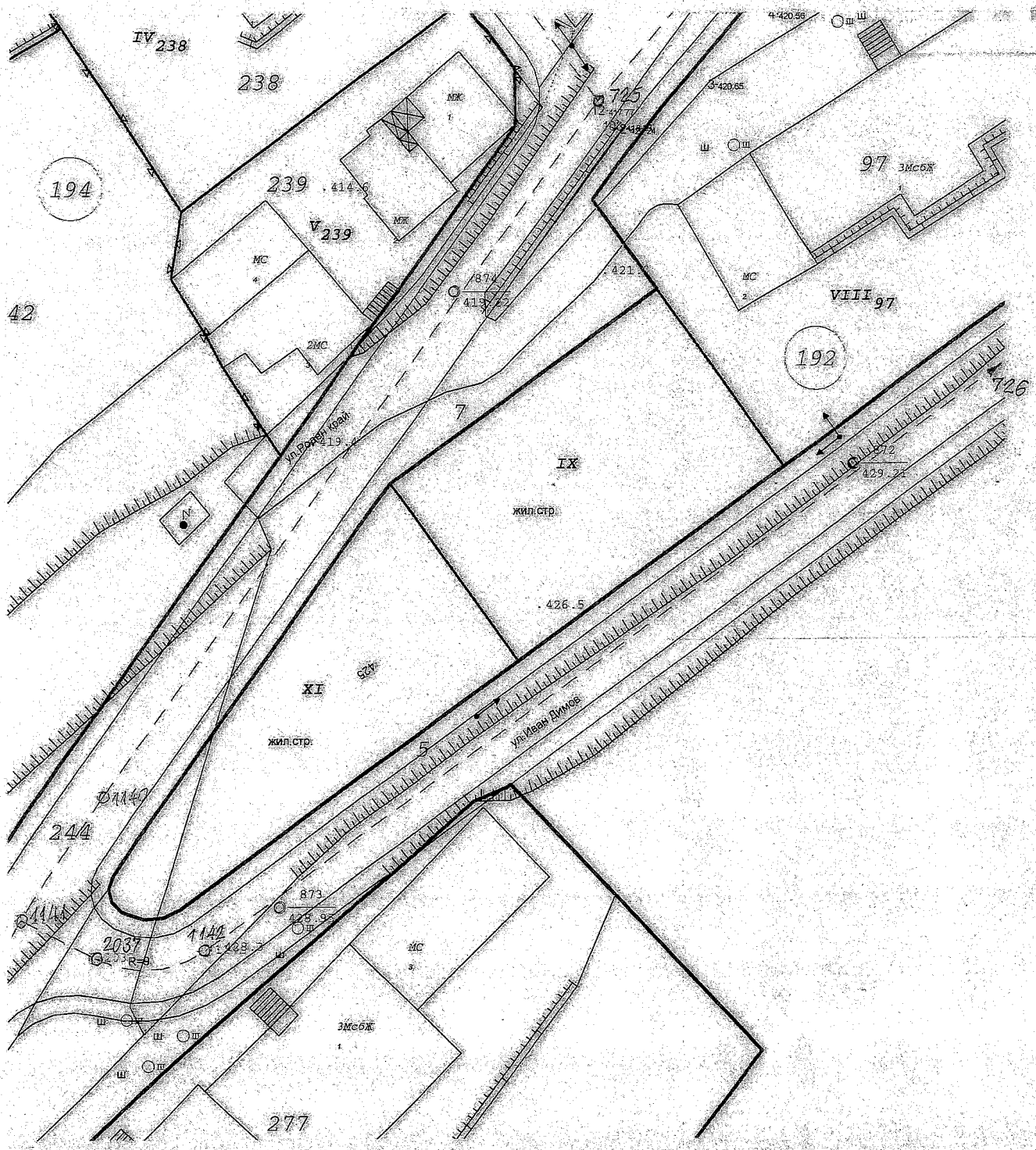



373 2024

500
IX
Габрово-III ет.
служебна



РЕШЕНИЕ № 273
19.10.2006г.
на ОбС Габрово
17.05.2024г.



СЛУЖБА ПО ГЕОДЕЗИЯ, КАРТОГРАФИЯ И КАДАСТЪР - ГР. ГАБРОВО

5300, Пл. "ВЪЗРАЖДАНЕ" №5, ет.4, 066/801644,
gabrovo@cadastre.bg, БУЛСТАТ:130362903

СКИЦА НА ПОЗЕМЛЕН ИМОТ № 15-464982-07.05.2024 г.

Поземлен имот с идентификатор **14218.509.588**

Гр. Габрово, общ. Габрово, обл. Габрово

По кадастралната карта и кадастралните регистри, одобрени със **Заповед РД-18-64/26.10.2007 г.**
на **ИЗПЪЛНИТЕЛЕН ДИРЕКТОР НА АГКК**

Последно изменение на кадастралната карта и кадастралните регистри, засягащо поземления имот е
със **Заповед КД-14-07-68/20.03.2009 г.** на **НАЧАЛНИК НА СГКК - ГАБРОВО**

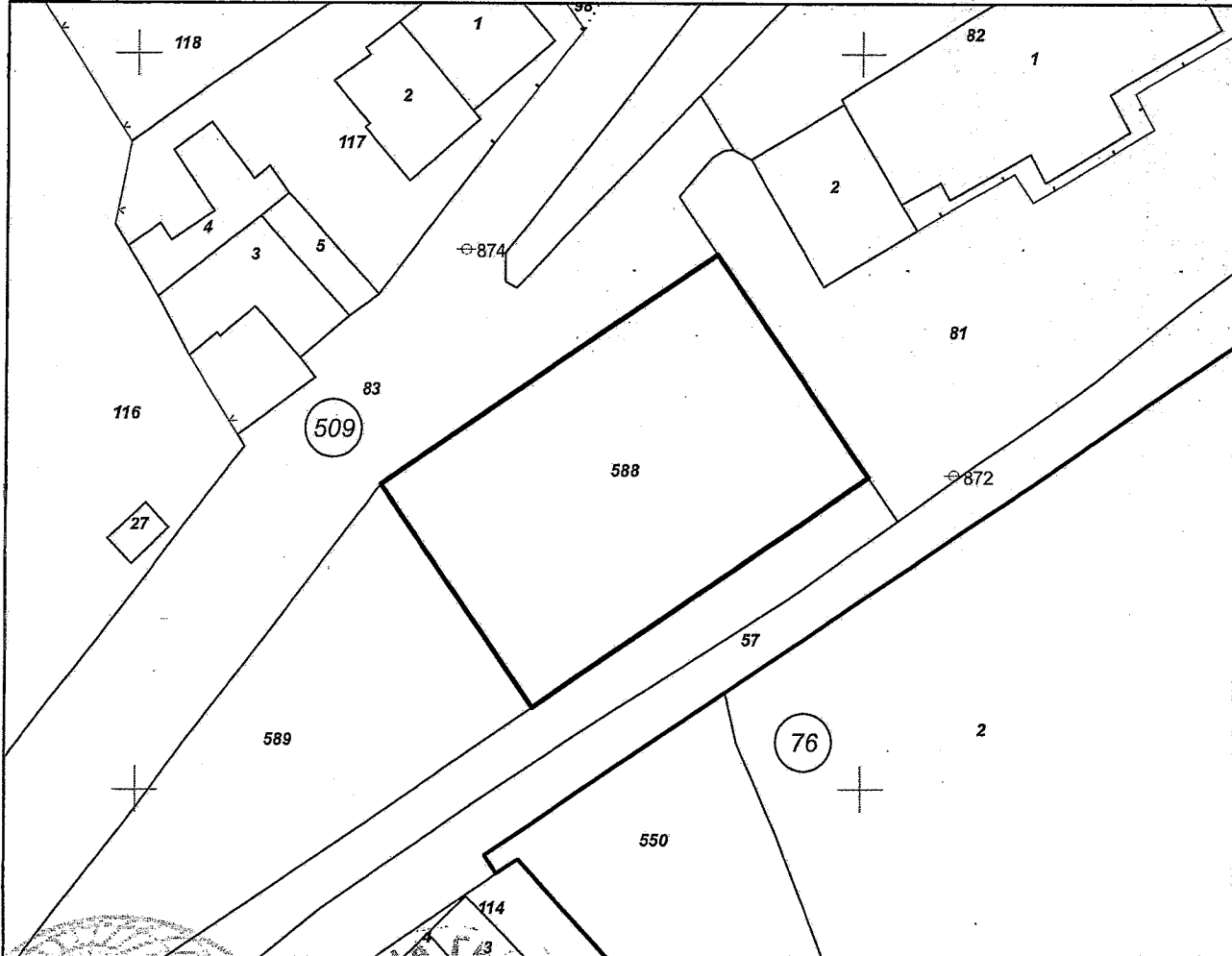
Адрес на поземления имот: **гр. Габрово, ул. РОДЕН КРАЙ**

Площ: **518 кв. м**

Трайно предназначение на територията: **Урбанизирана**

Начин на трайно ползване: **Ниско застрояване (до 10 m)**

Координатна система ККС2005



М 1:500

Предишен идентификатор: **няма**
Номер по предходен план: **квартал: 192, парцел: IX**

Скица № 15-464982-07.05.2024 г. издадена въз основа на
заявление с входящ № 01-250686-07.05.2024 г.

ТЕОДОРА ГЕОРГИЕВА ПАВЛОВА ОБА Габрово



Съседни: 14218.509.589, 14218.509.81, 14218.509.83

стр. 2 от 2

Собственици по данни от КРНИ:

1. **000215630, ОБЩИНА ГАБРОВО**

Няма данни за идеалните части

Акт за частна общинска собственост № 66 том IV рег. 1090 от 16.05.2009г., издаден от АВ - СЛУЖБА ПО
ВПИСВАНИЯТА - ГР. ГАБРОВО

Носители на други вещни права по данни от КРНИ:

няма данни

Сгради, които попадат върху имота

няма данни за сгради



Скица № 15-464982-07.05.2024 г. издадена въз основа на
заявление с входящ № 01-250686-07.05.2024 г.

ТЕОДОРА ГЕОРГИЕВА ПАВЛОВА ОБА Габрово