




РЕПУБЛИКА БЪЛГАРИЯ

МИНИСТЕРСТВОТО НА РЕГИОНАЛНОТО РАЗВИТИЕ И БЛАГОУСТРОЙСТВО И
МИНИСТЕРСТВОТО НА ПРАВОСЪДИЕТО

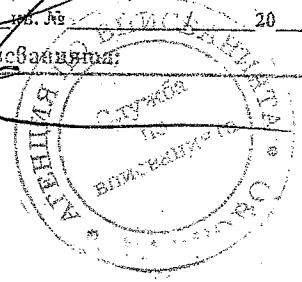
ОБЩИНА ГАБРОВО ОБЛАСТ ГАБРОВО



Областна администрация гр. Габрово
 Д.р. № 13-03/2020 г.
 / дело № 200 / 20 г.
 Партидна книга: том _____ стр. _____
 Вписване по ЗО/ПВ
 Д.г. № _____ 20 г.
 Съдия по вписванията:

УТВЪРЖДАВАМ:
(подпис и печат)

КМЕТ НА ОБЩИНА:
ТАНЯ ВЕНКОВА ХРИСТОВА
ЕИК: 000215630



АКТ № 2494

ЗА ЧАСТНА ОБЩИНСКА СОБСТВЕНОСТ

Регистър VI
Досие 2494ч

1.ДАТА НА СЪСТАВЯНЕ	10.03.2020 г.
2.ПРАВНО ОСНОВАНИЕ	Чл.2, ал.1, т.2 от ЗОС, § 42 от ПрЗР към ЗИД на ЗОС, Заповед №ДС-02-11/24.01.2020 г. на Областен управител на Област Габрово и Скица №15-228168-06.03.2020 г. на Служба по геодезия, картография и кадастър гр. Габрово.
3.ВИД И ОПИСАНИЕ НА ИМОТА	Поземлен имот с идентификатор - 14218.501.703 (едно четири две едно осем точка пет нула едно точка седем нула три) по кадастрална карта и кадастрални регистри, с площ 328 (триста двадесет и осем) кв.м., застроен, представляващ Урегулиран поземлен имот IV - 1063 (четири римско тире хиляда шестдесет и три) от кв. 67 (шестдесет и седем), по плана на гр. Габрово - I етап Трайно предназначение на територията: Урбанизирана. Начин на трайно ползване: Ниско застрояване (до 10 м.)
4.МЕСТОНАХОЖДЕНИЕ НА ИМОТА	Област Габрово, община Габрово, гр. ГАБРОВО, кв. Голо бърдо, ул. Златна нива № 5. Кадастрален идентификатор 14218.501.703 по КК и КР на гр.Габрово одобрени със Заповед РД-18-64/26.10.2007 г. на изпълнителен директор на АГКК; УПИ IV -1063 от кв.67 по план на гр.Габрово - I етап, одобрен с Решение № 236/28.03.2001 г. на Общински съвет Габрово.
5.ГРАНИЦИ НА ИМОТА	14218.501.697; 14218.501.702; 14218.501.682; 14218.501.704; 14218.501.695;14218.501.696.
6.ДАНЪЧНА ОЦЕНКА НА ИМОТА КЪМ МОМЕНТА НА УТВЪРЖДАВАНЕ НА АКТА:	5904.00 (пет хиляди деветстотин и четири лв.)

7. СЪСОБСТВЕНИЦИ

8. НОМЕР И ДАТА НА
СЪСТАВЕНИ ПО-РАНО
АКТОВЕ

АДС №961 / 21 март 1951 г.

9. ПРЕДОСТАВЕНИ ПРАВА ЗА УПРАВЛЕНИЕ:

10. АКТОСЪСТАВИТЕЛ:

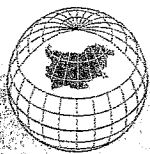
Желязка Съботинова Иванова - гл. експерт


.....
(Подпис)

11. ЗАБЕЛЕЖКИ:

1. С Договор от 06.05.1957 г., издаден от Градски народен съвет гр. Габрово, върху имота е отстъпено право на строеж на за изграждане на жилищна сграда.

2. Съгласно скица № 15-228168-06.03.2020 г., издадена от СГКК - Габрово, в имота попадат сгради с обща застроена площ 109 кв.м.



СЛУЖБА ПО ГЕОДЕЗИЯ, КАРТОГРАФИЯ И КАДАСТЪР - ГР. ГАБРОВО

5300, Пл. "ВЪЗРАЖДАНЕ" №5, ет.4, 066/801644,
gabrovo@cadastre.bg, БУЛСТАТ:130362903

СКИЦА НА ПОЗЕМЛЕН ИМОТ № 15-273639-19.03.2020 г.

Поземлен имот с идентификатор **14218.501.703**

Гр. Габрово, общ. Габрово, обл. Габрово

По кадастралната карта и кадастралните регистри, одобрени със Заповед РД-18-64/26.10.2007 г.
на ИЗПЪЛНИТЕЛЕН ДИРЕКТОР НА АГКК

Последно изменение със заповед: няма издадена заповед за изменение в КККР

Адрес на поземления имот: гр. Габрово, п.к. 5300, ул. "Златна нива" № 5

Площ: **328 кв.м**

Трайно предназначение на територията: **Урбанизирана**

Начин на трайно ползване: **Ниско застрояване (до 10 м)**

Координатна система ККК2005

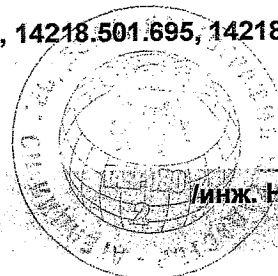


М 1:500

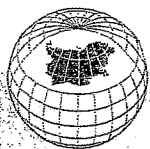
Номер по предходен план: 5011063, квартал: 67, парцел: IV

Съседи: 14218.501.697, 14218.501.702, 14218.501.682, 14218.501.704, 14218.501.695, 14218.501.696

Скица № 15-273639-19.03.2020 г. издадена въз основа на
документ с входящ № 01-138118-18.03.2020 г.



инж. Нели Лазарова



Собственици:

1. **000215630, ОБЩИНА ГАБРОВО**

Няма данни за идеалните части

Акт за частна общинска собственост № 138 том 2 рег. 616 дело 260 от 13.03.2020г., издаден от АВ - СЛУЖБА ПО ВПИСВАНИЯТА - ГР. ГАБРОВО

Носители на други вещни права:

1. **КРАСИМИРА И ХРИСТОВА**

Право на строеж


Нотариален акт № 94 том 17 рег. 4070 дело 4442 от 23.12.1997г., издаден от РАЙОНЕН СЪД - ГАБРОВО

Сгради, които попадат върху имота

1. Сграда **14218.501.703.1**: застроена площ **81 кв.м.**, брой надземни етажи **2**, брой подземни етажи **няма данни**, предназначение: **Жилищна сграда - еднофамилна**

2. Сграда **14218.501.703.2**: застроена площ **28 кв.м.**, брой надземни етажи **1**, брой подземни етажи **няма данни**, предназначение: **Хангар, депо, гараж**

Скица № **15-273639-19.03.2020** г. издадена въз основа на документ с входящ № **01-138118-18.03.2020** г.



/инж. Нели Лазарова/