

## СЛУЖБА ПО ГЕОДЕЗИЯ, КАРТОГРАФИЯ И КАДАСТЪР - ГР. ГАБРОВО

5300, Пл. "БЪЗРАЖДАНЕ" №5, ет.4, 066/801644,  
gabrovo@cadastre.bg, БУЛИСТАТ:130362903

### СХЕМА № 15-273632-19.03.2020 г. НА САМОСТОЯТЕЛЕН ОБЕКТ В СГРАДА

с идентификатор **14218.501.422.3.8**

Гр. Габрово, общ. Габрово, обл. Габрово

По кадастралната карта и кадастралните регистри, одобрени със Заповед РД-18-64/26.10.2007 г.  
на **ИЗПЪЛНИТЕЛЕН ДИРЕКТОР НА АГКК**

Последно изменение със заповед: няма издадена заповед за изменение в КККР

Адрес на имота: гр. Габрово, п.к. 5300, ул. СВИЩОВСКА № 104, вх. В, ет. 3, ап. 8

Самостоятелният обект се намира на етаж 3 в сграда с идентификатор 14218.501.422.3, брой надземни  
етажи 8, брой подземни етажи 0, предназначение: Жилищна сграда - многофамилна

Сградата е разположена в поземлен имот с идентификатор 14218.501.422

Предназначение на самостоятелния обект: Жилище, апартамент

Брой нива на обекта: 1

Посочена в документа площ: 59.25 кв.м

Прилежащи части: Избено помещение № 21 с площ 4,20 кв.м., заедно с 0,865% = 6,42 кв.м. идеални  
части от общите части на сградата.

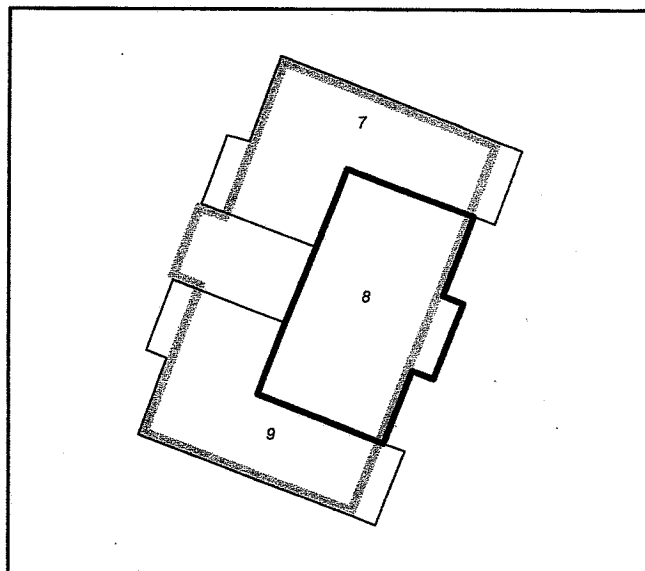
Ниво: 1

Съседни самостоятелни обекти в сградата:

На същия етаж: 14218.501.422.3.9, 14218.501.422.3.7

Под обекта: 14218.501.422.3.5

Над обекта: 14218.501.422.3.11



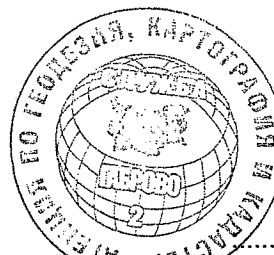
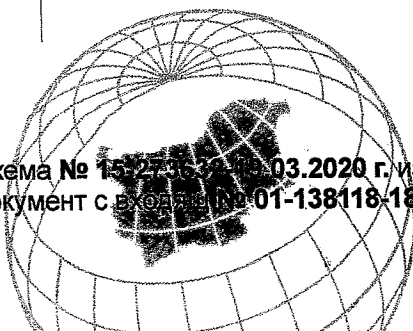
Собственици:


1. 000215630, ОБЩИНА ГАБРОВО

Няма данни за идеалните части

Акт за частна общинска собственост № 137 том 2 рег. 615 дело 259 от 13.03.2020г., издаден от АВ -  
СЛУЖБА ПО ВПИСВАНИЯТА - ГР. ГАБРОВО

Схема № 15-273632-19.03.2020 г. издадена въз основа на  
документ с вх. № 01-138118-18.03.2020 г.



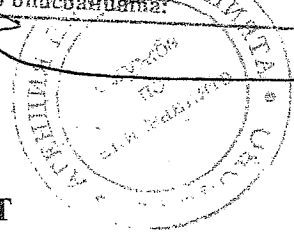



РЕПУБЛИКА БЪЛГАРИЯ

МИНИСТЕРСТВОТО НА РЕГИОНАЛНОТО РАЗВИТИЕ И БЛАГОУСТРОЙСТВО И  
МИНИСТЕРСТВОТО НА ПРАВОСЪДИЕТО

ОБЩИНА ГАБРОВО ОБЛАСТ ГАБРОВО

Вписване по ЗСЛП  
 Д.Т. кв. № /20  
 Стр. 40438  
 Седия по вписванията



УТВЪРЖДАВАМ: .....

(подпис и печат)

КМЕТ НА ОБЩИНА:  
ТАНЯ ВЕНКОВА ХРИСТОВА

ЕИК: 000215630

АКТ № 2492

ЗА ЧАСТНА ОБЩИНСКА СОБСТВЕНОСТ

Регистър VI  
Досие 2492ч

1.ДАТА НА СЪСТАВЯНЕ	10.03.2020 г.
2.ПРАВНО ОСНОВАНИЕ	Чл.59, ал.1 от Закона за общинската собственост и Схема №15-228189-06.03.2020 г. на Служба по геодезия, картография и кадастър гр. Габрово
3.ВИД И ОПИСАНИЕ НА ИМОТА	Апартамент №8 (осем), ет. 3 (три), със застроена площ 59.25 (петдесет и девет кв.м и двадесет и пет кв.дм. ) кв.м., състоящи се от две стаи, кухня, санитарен възел, коридор и една тераса, заедно с прилежащата маза № 21 (двадесет и едно) - по архитектурен проект, с площ 4.20 (четири кв.м и двадесет кв.дм.) кв.м., заедно с 0.865 % (нула процента и осемстотин шестдесет и пет хилядни от процента) идеални части от общите части на сградата и заедно с правото на строеж върху УПИ I - за обществено и жилищно строителство от кв.46 по плана на гр.Габрово - I етап. Година на построяване 1978 г. (хиляда деветстотин седемдесет и осма).
4.МЕСТОНАХОЖДЕНИЕ НА ИМОТА	Област Габрово, община Габрово, гр. ГАБРОВО ул. Свищовска № 104, вх. В, ет. 3, ап. 8 Кадастрален идентификатор 14218.501.422.3.8 по КК и КР на гр.Габрово одобрени със Заповед РД-18-64/26.10.2007 г. на изпълнителен директор на АГКК.
5.ГРАНИЦИ НА ИМОТА	Съседни самостоятелни обекти на апартамента в сградата: На същия етаж - 14218.501.422.3.9; 14218.501.422.3.7 Под обекта - 14218.501.422.3.5; Над обекта - 14218.501.422.3.11. Граници на мазата: отгоре - Ап.№1; отдолу - няма; северозапад -двор; югоизток - маза на ап.№4; североизток - вх. Г; югозапад - коридор;
6.ДАНЪЧНА ОЦЕНКА НА ИМОТА КЪМ МОМЕНТА НА УТВЪРЖДАВАНЕ НА АКТА:	14 241.90 (четирнадесет хиляди двеста четиридесет и един лв. и деветдесет ст.)

7. СЪСОБСТВЕНИЦИ

8. НОМЕР И ДАТА НА  
СЪСТАВЕНИ ПО-РАНО  
АКТОВЕ

АОС №644/26 февруари 1999 г.

9. ПРЕДОСТАВЕНИ ПРАВА ЗА УПРАВЛЕНИЕ:

10. АКТОСЪСТАВИТЕЛ:

Желязка Съботинова Иванова - гл. експерт

  
.....  
(Подпис)

11. ЗАБЕЛЕЖКИ: