

РЕПУБЛИКА БЪЛГАРИЯ

МИНИСТЕРСТВОТО НА РЕГИОНАЛНОТО РАЗВИТИЕ И БЛАГОУСТРОЙСТВО И  
МИНИСТЕРСТВОТО НА ПРАВОСЪДИЕТО

ОБЩИНА Габрово ОБЛАСТ Габрово



УТВЪРЖДАВАМ: .....

(подпис и печат) \* \*

КМЕТ НА ОБЩИНА:  
ТАНЯ ВЕНКОВА ХРИСТОВА

ЕИК: 000215630

Вписване по ЗСДПВ  
Служба по вписванията гр. Габрово

Вх. рег. № 1875 / 01.07.2014 г.  
Акт № 89 том VI / дело № / 20 г.  
Партидна книга: том \_\_\_\_\_ стр. \_\_\_\_\_  
Имотна партида 40016  
Д.Т. \_\_\_\_\_ кв. № \_\_\_\_\_ г. \_\_\_\_\_  
Съглия по вписванията:

АКТ № 1840



ЗА ЧАСТНА ОБЩИНСКА СОБСТВЕНОСТ

Регистър VI  
Досие 1840ч

1.ДАТА НА СЪСТАВЯНЕ	27.06.2014 г.
2.ПРАВНО ОСНОВАНИЕ	Чл.59, ал.1 от Закона за общинската собственост и Скица № 15-198061-18.06.2014 г. на Служба по геодезия, картография и кадастър гр. Габрово
3.ВИД И ОПИСАНИЕ НА ИМОТА	<b>Поземлен имот с идентификатор 14218.502.366</b> / едно четири две едно осем точка пет нула две точка три шест шест / по кадастралната карта и кадастралните регистри на гр. Габрово, незастроен. Площ: 497 / четиристотин деветдесет и седем / кв.м. Трайно предназначение на територията: Урбанизирана. Начин на трайно ползване: Средно застрояване (от 10 до 15 м).
4.МЕСТОНАХОЖДЕНИЕ НА ИМОТА	Област Габрово, община Габрово, гр. ГАБРОВО бул. Бойката № 61 Кадастрален идентификатор 14218.502.366 ( едно четири две едно осем точка пет нула две точка три шест шест ); Квартал от регулация № 54, УПИ III-366 по ПУП на Северна зона- Габрово, II част, одобрен с Решение No 167/21.07.2011 г.
5.ГРАНИЦИ НА ИМОТА	имоти: 14218.502.367, 14218.502.364, 14218.502.365.
6.ДАНЪЧНА ОЦЕНКА НА ИМОТА КЪМ МОМЕНТА НА УТВЪРЖДАВАНЕ НА АКТА:	4886.00 ( четири хиляди осемстотин осемдесет и шест ) лева


7. СЪСОБСТВЕНИЦИ

8. НОМЕР И ДАТА НА  
СЪСТАВЕНИ ПО-РАНО  
АКТОВЕ

АОС № 800 / 15 януари 2001 г.

9. ПРЕДОСТАВЕНИ ПРАВА ЗА УПРАВЛЕНИЕ:

Име на управителя	Милка Атанасова Мирчева
Длъжност	гл. специалист
Срок на управление	
Условия за управление	
Други данни	



10. АКТОСЪСТАВИТЕЛ:

Милка Атанасова Мирчева - гл. специалист

*Milka*

(Подпис)

11. ЗАБЕЛЕЖКИ:



СЛУЖБА ПО ГЕОДЕЗИЯ, КАРТОГРАФИЯ И КАДАСТЪР - ГР. ГАБРОВО

5300, Пл. "ВЪЗРАЖДАНЕ" №5, ет.4, 066/801644,  
gabrovo@cadastre.bg, БУЛСТАТ:130362903

**СКИЦА НА ПОЗЕМЛЕН ИМОТ**  
**№ 15-55380-09.02.2017 г.**

Поземлен имот с идентификатор 14218.502.366

Гр. Габрово, общ. Габрово, обл. Габрово

По кадастралната карта и кадастралните регистри, одобрени със Заповед РД-18-64/26.10.2007 г.  
на ИЗПЪЛНИТЕЛЕН ДИРЕКТОР НА АГКК

Последно изменение със заповед: 18-4587-09.04.2014 г. на НАЧАЛНИК НА СГКК - ГАБРОВО

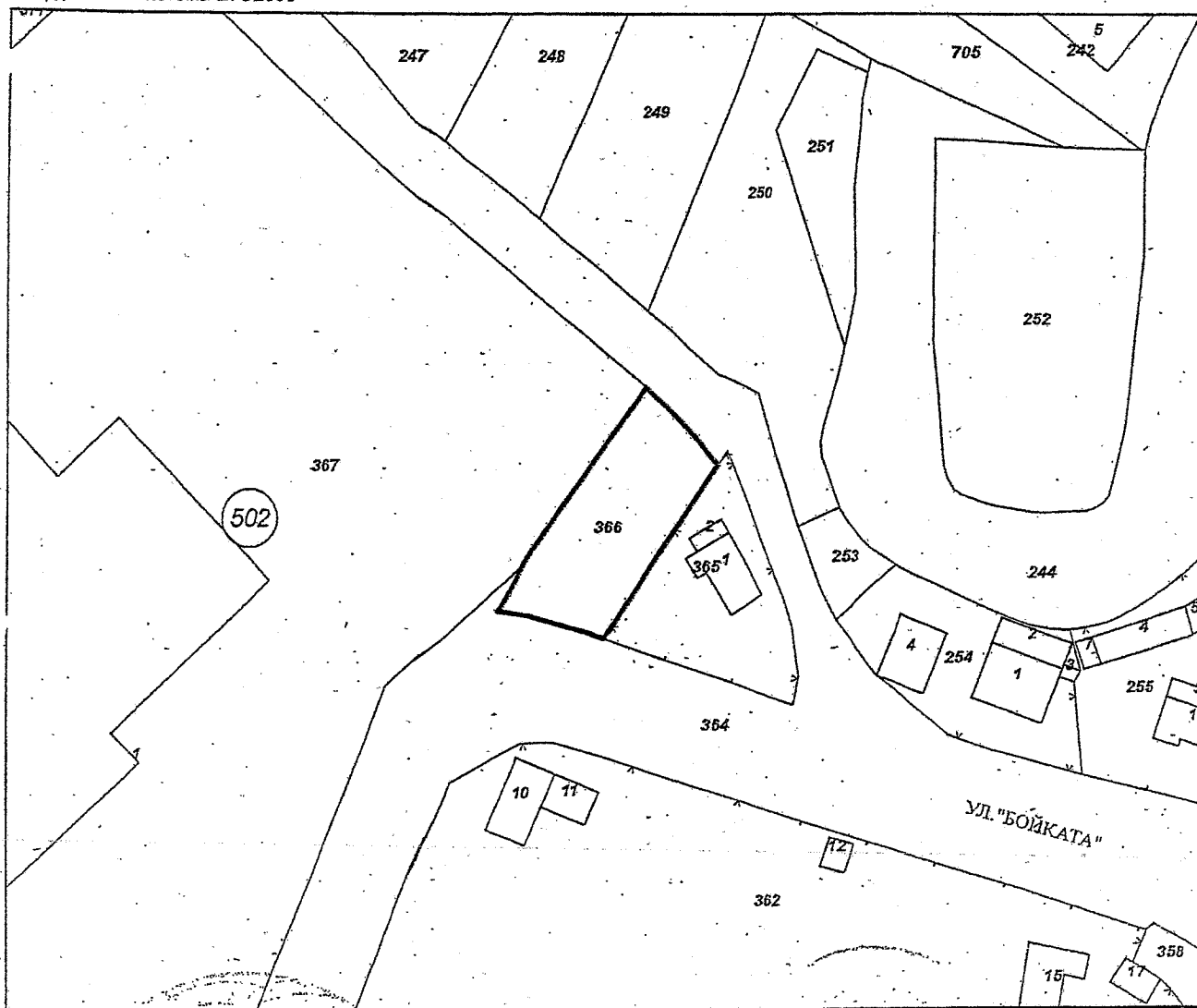
Адрес на поземления имот: гр. Габрово, п.к. 5300, БОЙКАТА № 61

Площ: 497 кв.м.

Трайно предназначение на територията: Урбанизирана

Начин на трайно ползване: Средно застрояване (от 10 до 15 m)

Координатна система БГС2005



М 1:1000

Скица № 15-55380-09.02.2017 г. издадена въз основа на  
документ с входящ № 01-34214-08.02.2017 г.

Инж. Нели Пазарова

Собственици:


1. 000215630, ОБЩИНА ГАБРОВО

Няма данни за идеалните части

Акт за частна общинска собственост № 89 том VI рег. 1875 от 01.07.2014г., издаден от АВ - СЛУЖБА ПО  
ВПИСВАНИЯТА - ГР. ГАБРОВО

Сгради, които попадат върху имота

Скица № 15-55380-09.02.2017 г. издадена въз основа на  
документ с входящ № 01-34214-08.02.2017 г.

  
/инж. Нели Лазарова/