




РЕПУБЛИКА БЪЛГАРИЯ

МИНИСТЕРСТВОТО НА РЕГИОНАЛНОТО РАЗВИТИЕ И БЛАГОУСТРОЙСТВО И  
МИНИСТЕРСТВОТО НА ПРАВОСЪДИЕТО



ОБЩИНА ГАБРОВО ОБЛАСТ ГАБРОВО

УТВЪРЖДАВАМ: .....  
(подпис и печат)

Вписване по ЗС/ПВ

КМЕТ НА ОБЩИНА:  
ТАНЯ ВЕНКОВА ХРИСТОВА  
ЕИК: 000215630

Handwritten registration details including date 07.06.2016, number 2429, and other administrative markings.

АКТ № 2344

ЗА ЧАСТНА ОБЩИНСКА СОБСТВЕНОСТ

Регистър VI  
Досие 2344ч

1.ДАТА НА СЪСТАВЯНЕ	27.07.2016 г.
2.ПРАВНО ОСНОВАНИЕ	Чл.59. ал.1 от Закона за общинската собственост и Скица № 15-315406-30.06.2016 г. на Служба по геодезия, картография и кадастър гр. Габрово
3.ВИД И ОПИСАНИЕ НА ИМОТА	<b>Поземлен имот с идентификатор 14218.520.190</b> / едно четири две едно осем точка пет две нула точка едно девет нула / по кадастралната карта и кадастралните регистри на гр. Габрово. незастроен Площ - 996 / деветстотин деветдесет и шест / кв. м. Трайно предназначение на територията: Урбанизирана Начин на трайно ползване: Ниско застрояване ( до 10 м )
4.МЕСТОНАХОЖДЕНИЕ НА ИМОТА	Област Габрово, община Габрово, гр. ГАБРОВО кв. Борово-Велчевци, ул. Никола Войновски № 218 Кадастрален идентификатор 14218.520.190 ( едно четири две едно осем точка пет две нула точка едно девет нула ); Квартал от регулация № 13, УПИ IX-190 по плана на гр.Габрово, кв."Борово-Велчевци"-II част, одобрен с Решение No 83 от 08.04.2015 г. на Общински съвет Габрово
5.ГРАНИЦИ НА ИМОТА	14218.520.189, 14218.520.186, 14218.520.187, 14218.520.159, 14218.520.191.
6.ДАНЪЧНА ОЦЕНКА НА ИМОТА КЪМ МОМЕНТА НА УТВЪРЖДАВАНЕ НА АКТА:	14 005.80 лв. ( четиринадесет хиляди и пет лв. и осемдесет ст.)

7. СЪСОБСТВЕНИЦИ


8. НОМЕР И ДАТА НА  
СЪСТАВЕНИ ПО-РАНО  
АКТОВЕ

АОС № 1644 / 16 март 2005 г.

9. ПРЕДОСТАВЕНИ ПРАВА ЗА УПРАВЛЕНИЕ:

10. АКТОСЪСТАВИТЕЛ:

Милка Атанасова Мирчева - гл. специалист



(Подпис)

11. ЗАБЕЛЕЖКИ:

## СЛУЖБА ПО ГЕОДЕЗИЯ, КАРТОГРАФИЯ И КАДАСТЪР - ГР. ГАБРОВО

5300, Пл. "ВЪЗРАЖДАНЕ" №5, ет.4, 066/801644,  
gabrovo@cadastre.bg, БУЛСТАТ:130362903

### СКИЦА НА ПОЗЕМЛЕН ИМОТ № 15-168397-12.04.2017 г.

Поземлен имот с идентификатор **14218.520.190**

Гр. Габрово, общ. Габрово, обл. Габрово

По кадастралната карта и кадастралните регистри, одобрени със Заповед РД-18-50/31.08.2007 г.  
на **ИЗПЪЛНИТЕЛЕН ДИРЕКТОР НА АГКК**

Последно изменение със заповед: **18-3384-26.04.2016 г. на НАЧАЛНИК НА СГКК - ГАБРОВО**

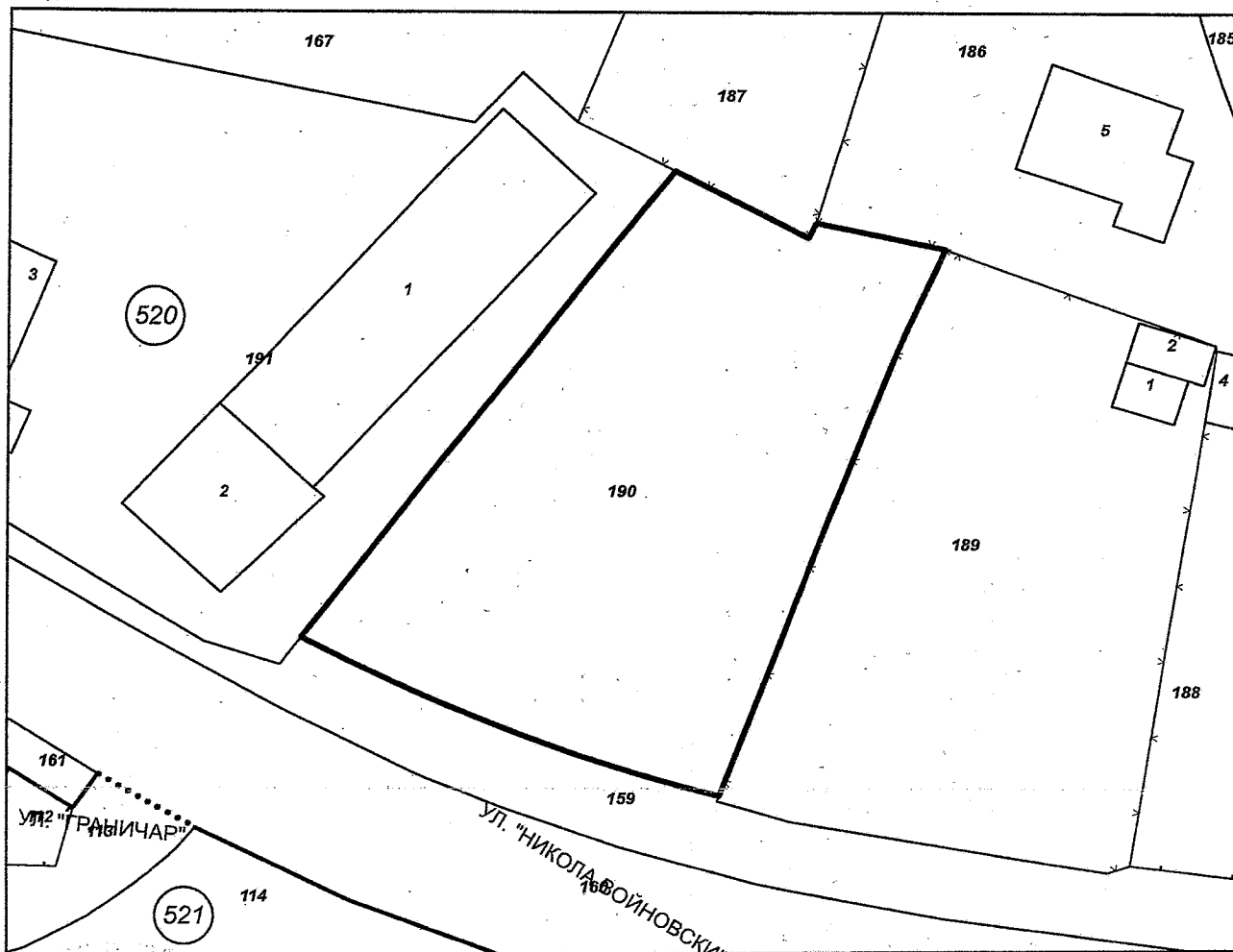
Адрес на поземления имот: гр. Габрово, п.к. 5300, ул. "Никола Войновски" № 218

Площ: **996 кв.м**

Трайно предназначение на територията: **Урбанизирана**

Начин на трайно ползване: **Ниско застрояване (до 10 m)**

Координатна система БГС2005

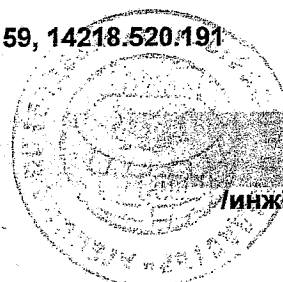


М 1:500

Номер по предходен план: 6045, квартал: 223, парцел: 25

Съседни: 14218.520.189, 14218.520.186, 14218.520.187, 14218.520.159, 14218.520.191

Скица № 15-168397-12.04.2017 г. издадена въз основа на  
документ с входящ № 01-107837-11.04.2017 г.



/инж. Нели Пазарова/



Собственици:

1. **000215630, ОБЩИНА ГАБРОВО**

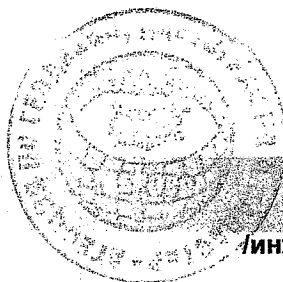
Няма данни за идеалните части.

Акт за частна общинска собственост № 30 том VII рег. 2429 от 02.08.2016г., издаден от АВ - СЛУЖБА ПО  
ВПИСВАНИЯТА - ГР. ГАБРОВО

**Сгради, които попадат върху имота**

...

Скица № 15-168397-12.04.2017 г. издадена въз основа на  
документ с входящ № 01-107837-11.04.2017 г.



/инж. Нели Лазарова/