



## РЕПУБЛИКА БЪЛГАРИЯ

МИНИСТЕРСТВОТО НА РЕГИОНАЛНОТО РАЗВИТИЕ И БЛАГОУСТРОЙСТВО И  
МИНИСТЕРСТВОТО НА ПРАВОСЪДИЕТО

## ОБЩИНА ГАБРОВО ОБЛАСТ ГАБРОВО

УТВЪРЖДАВАМ: .....

Вписване по ЗС/ПВ

(подпис и печат)

КМЕТ НА ОБЩИНА:

ТАНЯ ВЕНКОВА КРИСТОВА

ЕИК: 000215630



Служба за вписванията гр. Габрово	
В. №	20 г.
Ак. № 109	т. № / д. № / 20 г.
Партенна книга: том	стр.
Имотна партида	61 078
Д.Т.	кв. № / 20 г.

АКТ № 2428 по вписванията:

## ЗА ЧАСТНА ОБЩИНСКА СОБСТВЕНОСТ

Регистър VI

Досие 2428ч

1.ДАТА НА СЪСТАВЯНЕ	24.01.2018 г.
2.ПРАВНО ОСНОВАНИЕ	Чл.2, ал.1, т.2 от ЗОС, във връзка с § 42 от ПрЗР към ЗИД на ЗОС, Заповед № ДС-02-160/13.09.2017 г. на Областен управител на Област Габрово и Скица №15-569257-14.11.2017 г на Служба по геодезия, картография и кадастър гр. Габрово
3.ВИД И ОПИСАНИЕ НА ИМОТА	1. Поземлен имот с идентификатор 14218.502.481 (едно четири две едно осем точка пет нула две точка четири осем едно) по кадастралната карта и кадастралните регистри на гр. Габрово, с площ - 492 (четиристотин деветдесет и два) кв. м. Трайно предназначение на територията: Урбанизирана Начин на трайно ползване: Ниско застрояване (до 10 м) 2. Жилищна сграда на един етаж с идентификатор 14218.502.481.1 (едно четири две едно осем точка пет нула две точка четири осем едно точка едно) по КК и КР на гр.Габрово със ЗП 90 (деветдесет) кв.м.
4.МЕСТОНАХОЖДЕНИЕ НА ИМОТА	Област Габрово, община Габрово, гр. ГАБРОВО ул. Генерал Николов Кадастрален идентификатор 14218.502.481 по КК и КР на гр.Габрово, одобрени със Заповед РД-18-64/26.10.2007 г. на Изп. директор на АГКК, последно изменени със Заповед 18-7594-12.10.2017 г. на Началника на СГКК - Габрово ; УПИ V-481 от кв. 59 по плана на Северна зона гр.Габрово. I част, одобрен с Решение № 167/21.07.2011 г.на Общински съвет Габрово
5.ГРАНИЦИ НА ИМОТА	имоти: 14218.502.473, 14218.502.480, 14218.502.466, 14218.502.482.
6.ДАНЪЧНА ОЦЕНКА НА ИМОТА КЪМ МОМЕНТА НА УТВЪРЖДАВАНЕ НА АКТА:	6 386.20 (шест хиляди триста осемдесет и шест лв. и двадесет ст.)


8. НОМЕР И ДАТА НА  
СЪСТАВЕНИ ПО-РАНО  
АКТОВЕ

АДС № № 5657, 5659 и 5660 от 30 май 1977 г.

9. ПРЕДОСТАВЕНИ ПРАВА ЗА УПРАВЛЕНИЕ:

10. АКТОСЪСТАВИТЕЛ:

Желязка Съботинова Иванова - ст. експерт

  
(Подпис)

11. ЗАБЕЛЕЖКИ:

1. Данъчни оценки:


- за ПИ 14218.502.481 - 4 225.30 лв.,
- за сграда - 2 160.90 лв.

2. Съгласно удостоверение АУ-01-25-145/21.06.2018г. сградата е съборена. Съг. В.д. № 1163/29.06.2018г. същата е отписана като общинска собственост.


Утвърдил:

Имет:


Желязка Съботинова



Вписал:

ст. експерт: 

1041.21 (в. н. в. в.)



## СЛУЖБА ПО ГЕОДЕЗИЯ, КАРТОГРАФИЯ И КАДАСТЪР - ГР. ГАБРОВО

5300, Пл. "БЪЗРАЖДАНЕ" №5, ет.4, 066/801644,  
gabrovo@cadastre.bg, БУЛСТАТ:130362903

### СКИЦА НА ПОЗЕМЛЕН ИМОТ № 15-433529-28.06.2018 г.

Поземлен имот с идентификатор **14218.502.481**

Гр. Габрово, общ. Габрово, обл. Габрово

По кадастралната карта и кадастралните регистри, одобрени със Заповед РД-18-64/26.10.2007 г.  
на ИЗПЪЛНИТЕЛЕН ДИРЕКТОР НА АГКК

Последно изменение със заповед: 18-7594-12.10.2017 г. на НАЧАЛНИК НА СГКК - ГАБРОВО

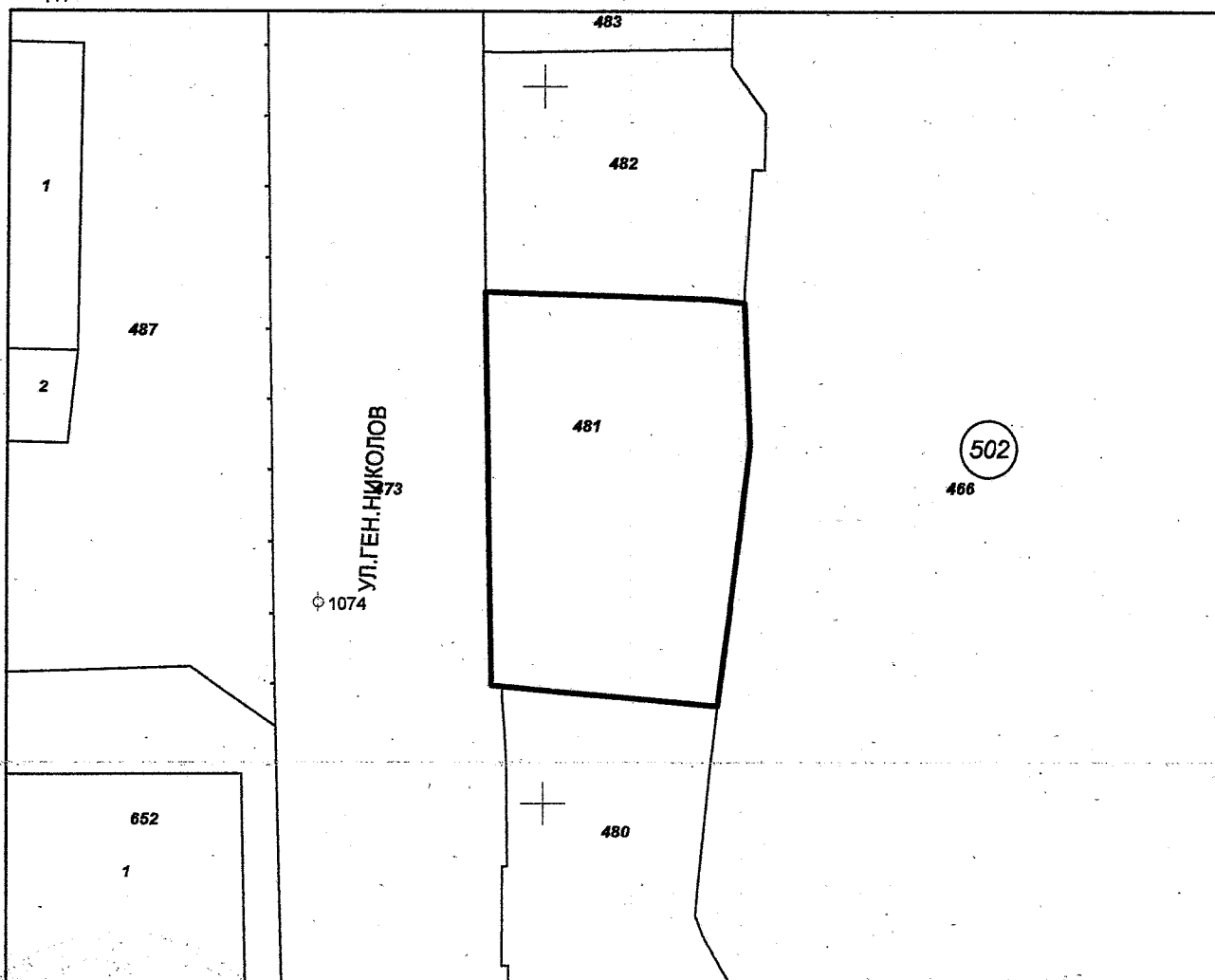
Адрес на поземления имот: гр. Габрово, п.к. 5300, ул. "Генерал Николов" № 62

Площ: **492 кв.м**

Трайно предназначение на територията: **Урбанизирана**

Начин на трайно ползване: **Ниско застрояване (до 10 m)**

Координатна система БГС2005

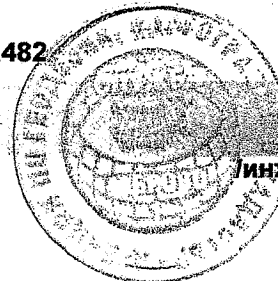


М 1:500

Номер по предходен план: **481**, квартал: **59**, парцел: **V**

Съседни: **14218.502.473**, **14218.502.480**, **14218.502.466**, **14218.502.482**

Скица № **15-433529-28.06.2018** г. издадена въз основа на  
документ с входящ № **01-233958-25.06.2018** г.



инж. Нели Дазарова



Собственици:


1. **000215630, ОБЩИНА ГАБРОВО**

Няма данни за идеалните части

Акт за частна общинска собственост № 109 том 1 рег. 212 от 30.01.2018г., издаден от АВ - СЛУЖБА ПО  
ВПИСВАНИЯТА - ГР. ГАБРОВО

Сгради, които попадат върху имота

Скица № 15-433529-28.06.2018 г. издадена въз основа на  
документ с входящ № 01-233958-25.06.2018 г.



/инж. Нели Лазарова/