



23. 11. 16 2/

РЕГИСТРАЦИОНЕН ИНДЕКС И ЕА
JT-01-01-90
22. 11. 2016

МИНИСТЕРСТВО НА РЕГИОНАЛНОТО РАЗВИТИЕ И
БЛАГОУСТРОЙСТВОТО

АГЕНЦИЯ „ПЪТНА ИНФРАСТРУКТУРА“


ДО

Г-ЖА ТАНЯ ХРИСТОВА

КМЕТ НА ОБЩИНА ГАБРОВО

пл. Възраждане №3

гр. Габрово



P. Traychev
ГК 24. 11. 16г

ОТНОСНО: Процедура за учредяване на сервитути и право на строеж от реконструирани инженерни мрежи при изграждане на обект: **Път III-5004 „Обход на град Габрово“ от км 0+000 до км 20+124.50 и етапна връзка от км 0+000 до км 3+130 – реконструкция на инженерни мрежи**

УВАЖАЕМА ГОСПОЖО ХРИСТОВА,

Агенция „Пътна инфраструктура“ провежда отчуждителна процедура за теренното обезпечаване на обект: Път III-5004 „Обход на град Габрово“ от км 0+000 до км 20+124.50 и етапна връзка от км 0+000 до км 3+130 – реконструкция на инженерни мрежи.

Реализацията на обекта засяга инженерни мрежи, което налага, както следва: реконструкция на електропровод ВЕЛ 20 kV; захранване на ТП „Вигона“; реконструкция на електропровод ВЕЛ 10 kV, който захранва трафопост „Кресна“ и нова кабелна линия 10 kV, всички находящи се в землището на гр. Габрово, община Габрово, област Габрово.

В изработения ПУП-ПП тези реконструкции са предвидени. Проектът на парцеларен план е одобрен с Решение № 211/27.10.16 г. на Общински съвет - Габрово, публикувано в ДВ, бр. 88 от 08.11.2014 г.

Видно от парцеларния план, при реконструкцията на електропровод ВЕЛ 20 kV от трансформаторен пост ДЗС „Узана“, в направление махала „Радецки“ се засягат имоти с идентификатори, както следва: 309.160, 309.161, 309.227, 311.170, 311.150, 315.151, 315.152 и 309.182, землище гр. Габрово. От захранване на ТП „Вигона“, в землище гр. Габрово се засяга имот с идентификатор 311.165. От реконструкция на отклонението от електропровод ВЕЛ 10 kV „Бакойци“, който захранва трафопост „Кресна“ и новата кабелна линия 10 kV до ново БКТП „Тунел“, се засягат имоти с идентификатори, както следва: 20.1, 136.17, 136.543 и 516.194, землище гр. Габрово.

Предвид изложеното, както и за довършване на процедурата по учредяване и вписване на възникналите сервитути и права на строеж за изграждане на фундаменти върху горепосочените имоти, Ви моля най-учтиво да изпълните разпоредбите на чл. 210 и чл. 211

от Закона за устройство на територията (ЗУТ), като определите размера на еднократното обезщетение на собствениците на засегнати имоти. Всички разходи по процедурата, свързани с определяне пазарните стойности на обезщетенията ще бъдат за сметка на Агенция „Пътна инфраструктура“, в качеството ѝ на инвеститор на обекта.

В тази връзка, следва да ни предоставите сметка, по която АПИ да внесе необходимите суми.

При необходимост от допълнителна информация може да се свържете с нас на телефон 02/91-73-412 – инж. Ренета Йовчева, главен експерт в дирекция „Инвестиционно проектиране и отчуждителни процедури“.

Предварително Ви благодаря за оказаното съдействие!

Приложение: регистри на засегнатите имоти, неразделна част от ПУП-ПП

С уважение,



ИНЖ. ИЛИАНА ЗАХАРИЕВА
ЧЛЕН НА УПРАВИТЕЛНИЯ СЪВЕТ
НА АГЕНЦИЯ „ПЪТНА ИНФРАСТРУКТУРА“



СЛУЖБА ПО ГЕОДЕЗИЯ, КАРТОГРАФИЯ И КАДАСТЪР - ГР. ГАБРОВО

5300, Пл. "ВЪЗРАЖДАНЕ" №5, ет.4, 066/801644,
gabrovo@cadastre.bg, БУЛСТАТ:130362903

СКИЦА НА ПОЗЕМЛЕН ИМОТ № 15-129984-23.03.2017 г.

Поземлен имот с идентификатор 14218.309.227

Гр. Габрово, общ. Габрово, обл. Габрово

По кадастралната карта и кадастралните регистри, одобрени със Заповед РД-18-50/31.08.2007 г.
на **ИЗПЪЛНИТЕЛЕН ДИРЕКТОР НА АГКК**

Последно изменение със заповед: няма издадена заповед за изменение в КККР

Адрес на поземления имот: местност **СТРЪМНАТА ОРНИЦА**

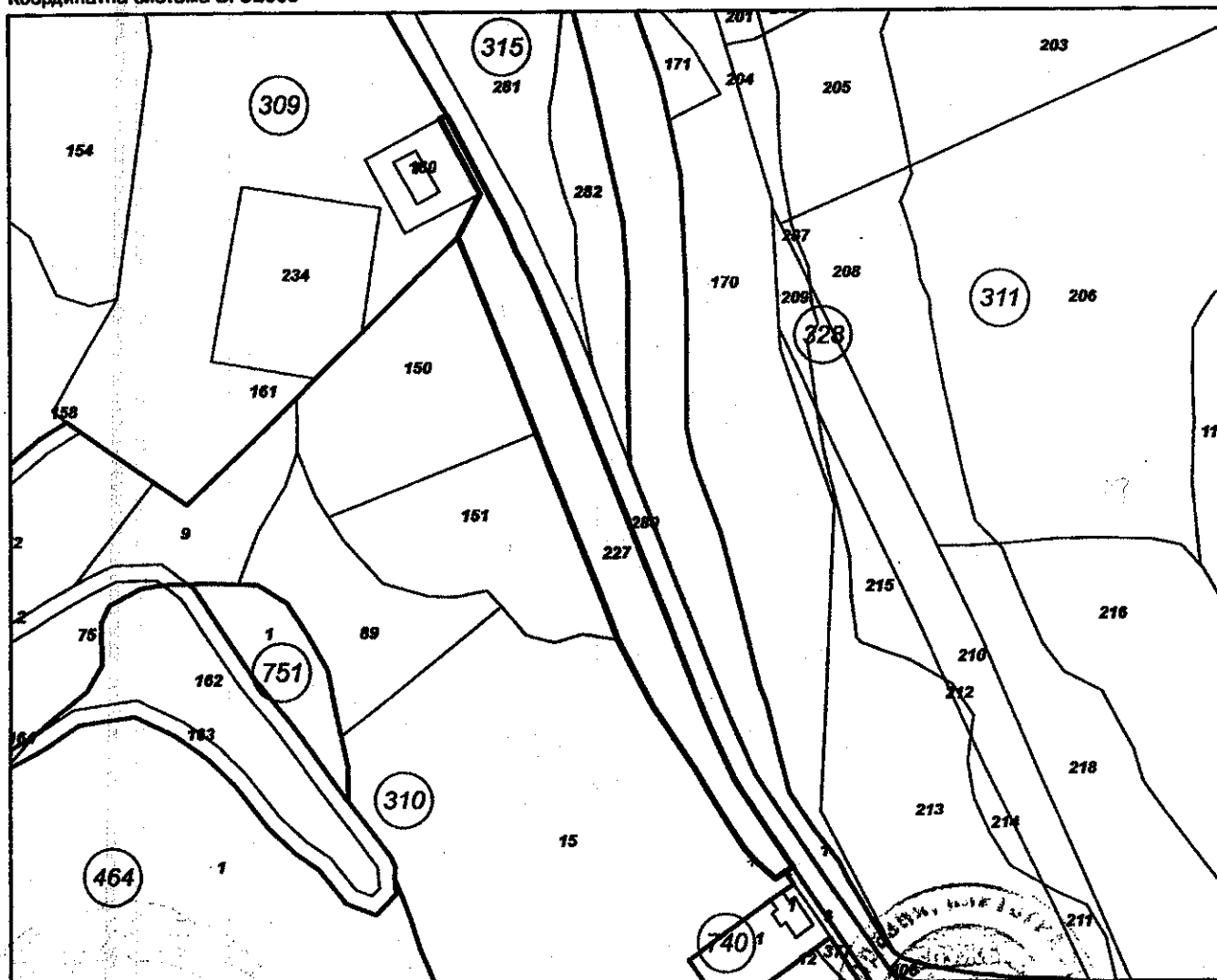
Площ: **2714 кв.м**

Трайно предназначение на територията: **Земеделска**

Начин на трайно ползване: **Изоставена орна земя**

Категория на земята при неполивни условия: **5**

Координатна система БГС2005



М 1:2000

Скица № 15-129984-23.03.2017 г. издадена въз основа на
документ с входящ № 01-79550-20.03.2017 г.

/инж. Нели Назарова/




Стар идентификатор: няма
Номер по предходен план: 311022700, квартал: 99032
Съседни: 14218.310.151, 14218.310.15, 14218.740.6, 14218.315.280, 14218.309.160, 14218.309.161,
14218.310.150

Собственици:
1. 000215630, ЗЕМИ ПО ЧЛ.19 ОТ ЗСПЗЗ
Няма данни за идеалните части
Няма документ за собственост



Скица № 15-129984-23.03.2017 г. издадена въз основа на документ с входящ № 01-79550-20.03.2017 г.



[Handwritten signature]



Инж. Нели Дасарова



СЛУЖБА ПО ГЕОДЕЗИЯ, КАРТОГРАФИЯ И КАДАСТЪР - ГР. ГАБРОВО

5300, Пл. "ВЪЗРАЖДАНЕ" №5, ет.4, 066/801644,
gabrovo@cadastre.bg, БУЛСТАТ:130362903

СКИЦА НА ПОЗЕМЛЕН ИМОТ № 15-130005-23.03.2017 г.

Поземлен имот с идентификатор 14218.315.182

Гр. Габрово, общ. Габрово, обл. Габрово

По кадастралната карта и кадастралните регистри, одобрени със Заповед РД-18-50/31.08.2007 г.
на ИЗПЪЛНИТЕЛЕН ДИРЕКТОР НА АГКК

Последно изменение със заповед: няма издадена заповед за изменение в КККР

Адрес на поземления имот: местност ЧЕРНА НИВА

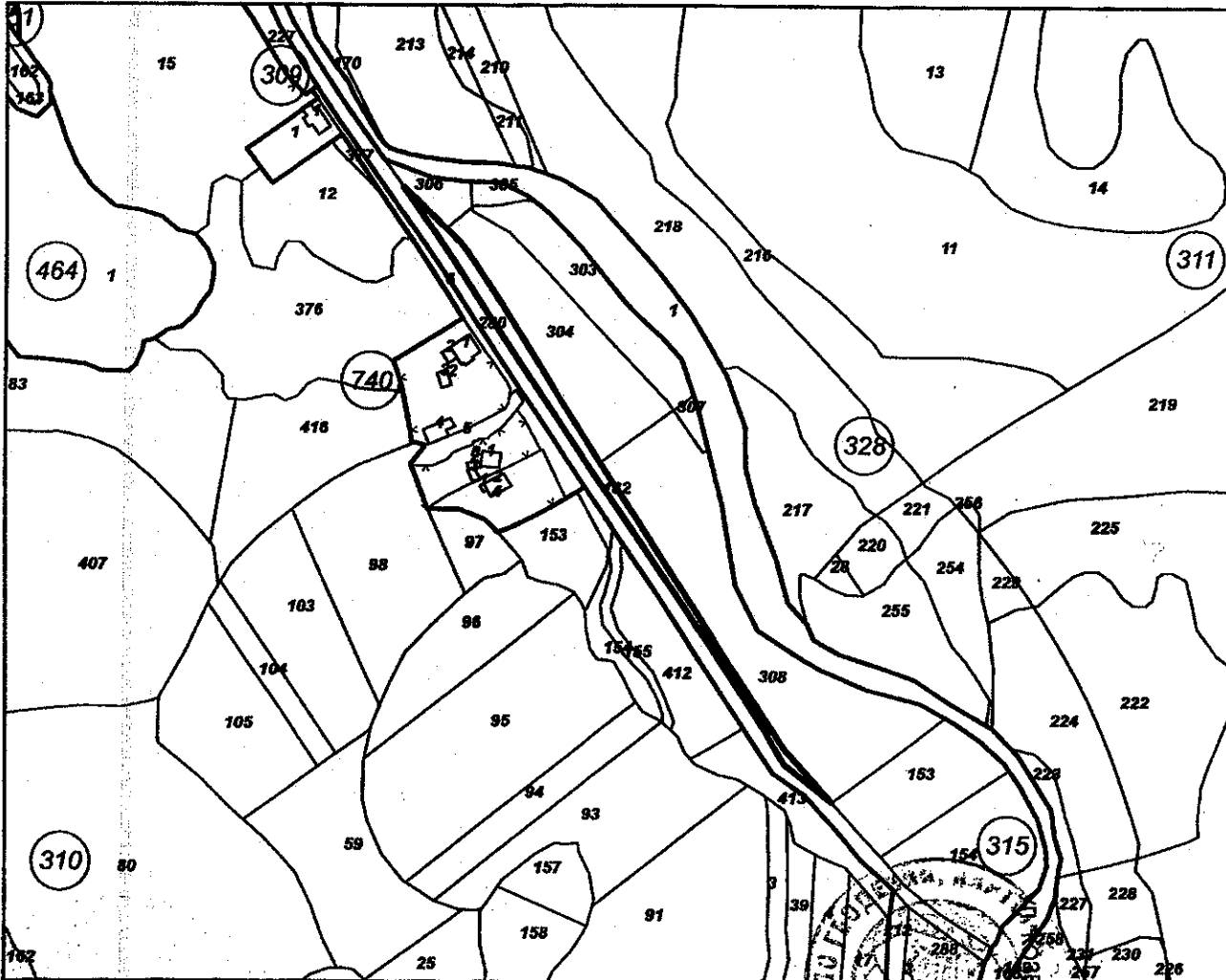
Площ: 1324 кв.м

Трайно предназначение на територията: Земеделска

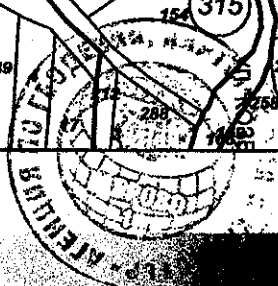
Начин на трайно ползване: Изоставена орна земя

Категория на земята при неполивни условия: 5

Координатна система БГС2005




М 1:3000



Скица № 15-130005-23.03.2017 г. издадена въз основа на
документ с входящ № 01-79550-20.03.2017 г.

Инж. Нели Дазарова



Стар идентификатор: няма

Номер по предходен план: 325018200, квартал: 99032

Съседни: 14218.315.153, 14218.315.308, 14218.315.304, 14218.315.306, 14218.315.280

Собственици:

1. 000215630, ЗЕМИ ПО ЧЛ.19 ОТ ЗСПЗЗ

Няма данни за идеалните части

Няма документ за собственост



Скица № 15-130005-23.03.2017 г. издадена въз основа на документ с входящ № 01-79550-20.03.2017 г.



/инж. Нели Лазарова/



СЛУЖБА ПО ГЕОДЕЗИЯ, КАРТОГРАФИЯ И КАДАСТЪР - ГР. ГАБРОВО

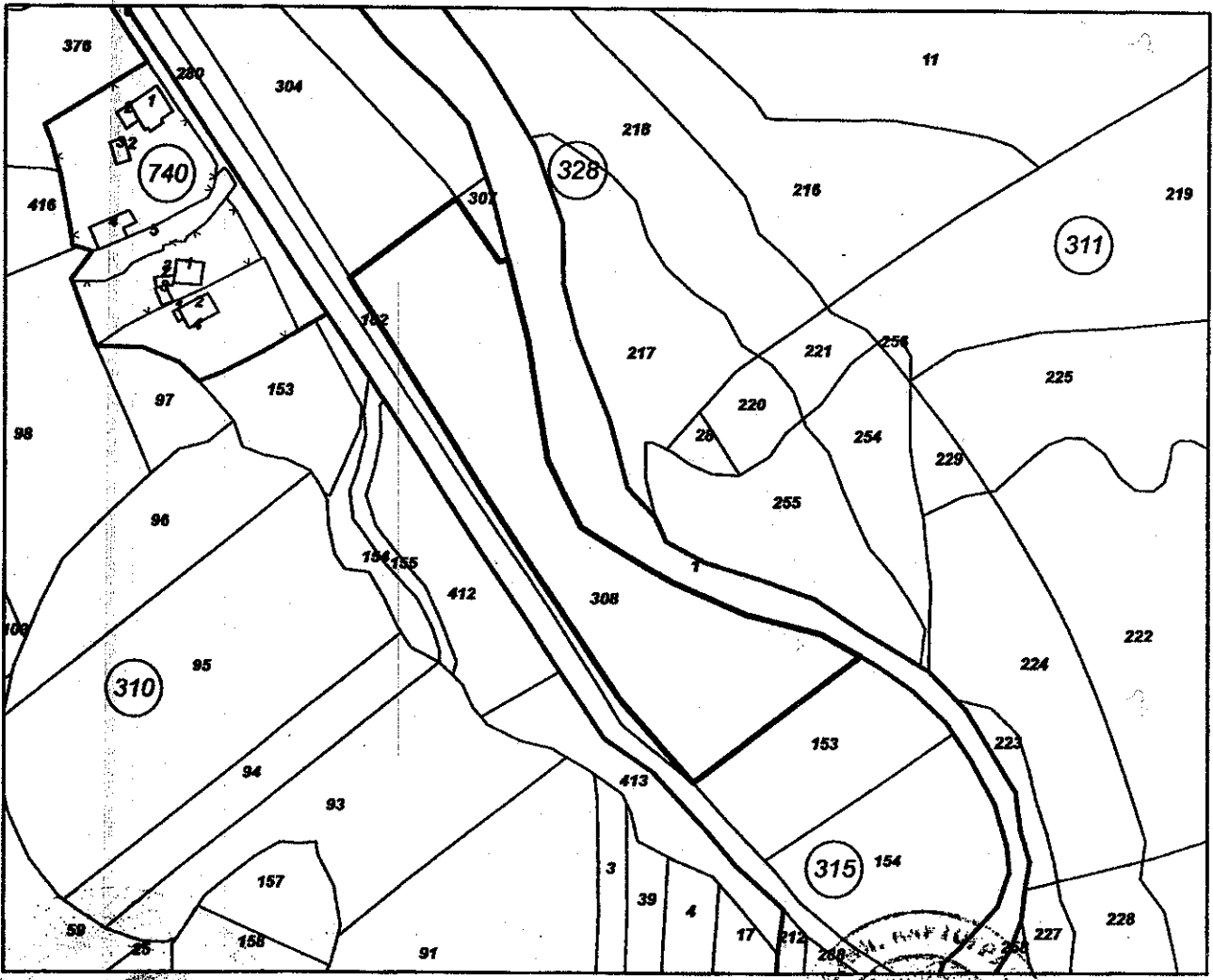
5300, Пл. "ВЪЗРАЖДАНЕ" №5, ет.4, 066/801644,
gabovo@cadastre.bg, БУЛСТАТ:130362903

СКИЦА НА ПОЗЕМЛЕН ИМОТ № 15-130024-23.03.2017 г.

Поземлен имот с идентификатор **14218.315.308**

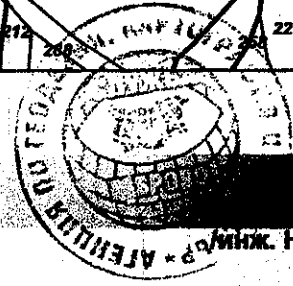
Гр. Габрово, общ. Габрово, обл. Габрово
По кадастралната карта и кадастралните регистри, одобрени със Заповед РД-18-50/31.08.2007 г.
на **ИЗПЪЛНИТЕЛЕН ДИРЕКТОР НА АГКК**
Последно изменение със заповед: няма издадена заповед за изменение в КККР
Адрес на поземления имот: местност **ЧЕРНА НИВА**
Площ: **5726 кв.м**
Трайно предназначение на територията: **Земеделска**
Начин на трайно ползване: **Изоставена орна земя**
Категория на земята при неполивни условия: **5**

Координатна система БГС2005.



М 1:2000

Скица № 15-130024-23.03.2017 г. издадена въз основа на документ с входящ № 01-79550-20.03.2017 г.



инж. Нели Газарова



Стар идентификатор: 14218.315.152

Номер по предходен план: 1390011, квартал: 99032

Съсед: 14218.328.1, 14218.315.153, 14218.315.307, 14218.315.303, 14218.315.304, 14218.315.280, 14218.315.182

Собственици:


1. 000215630, ЗЕМИ ПО ЧЛ.19 ОТ ЗСПЗЗ

Няма данни за идеалните части

Няма документ за собственост



Скица № 16-130024-23.03.2017 г. издадена въз основа на документ с входящ № 01-79550-20.03.2017 г.



/г/гж. Нели Дазарова/

СЛУЖБА ПО ГЕОДЕЗИЯ, КАРТОГРАФИЯ И КАДАСТЪР - ГР. ГАБРОВО

5300, Пл. "БЪЗРАЖДАНЕ" №5, ет.4, 066/801644,
gabrovo@cadastre.bg, БУЛСТАТ:130362903

СКИЦА НА ПОЗЕМЛЕН ИМОТ № 15-129996-23.03.2017 г.

Поземлен имот с идентификатор 14218.311.253

Гр. Габрово, общ. Габрово, обл. Габрово

По кадастралната карта и кадастралните регистри, одобрени със Заповед РД-18-50/31.08.2007 г.
на **ИЗПЪЛНИТЕЛЕН ДИРЕКТОР НА АГКК**

Последно изменение със заповед: няма издадена заповед за изменение в КККР

Адрес на поземления имот: местност ГАНЧОВА СКАЛА

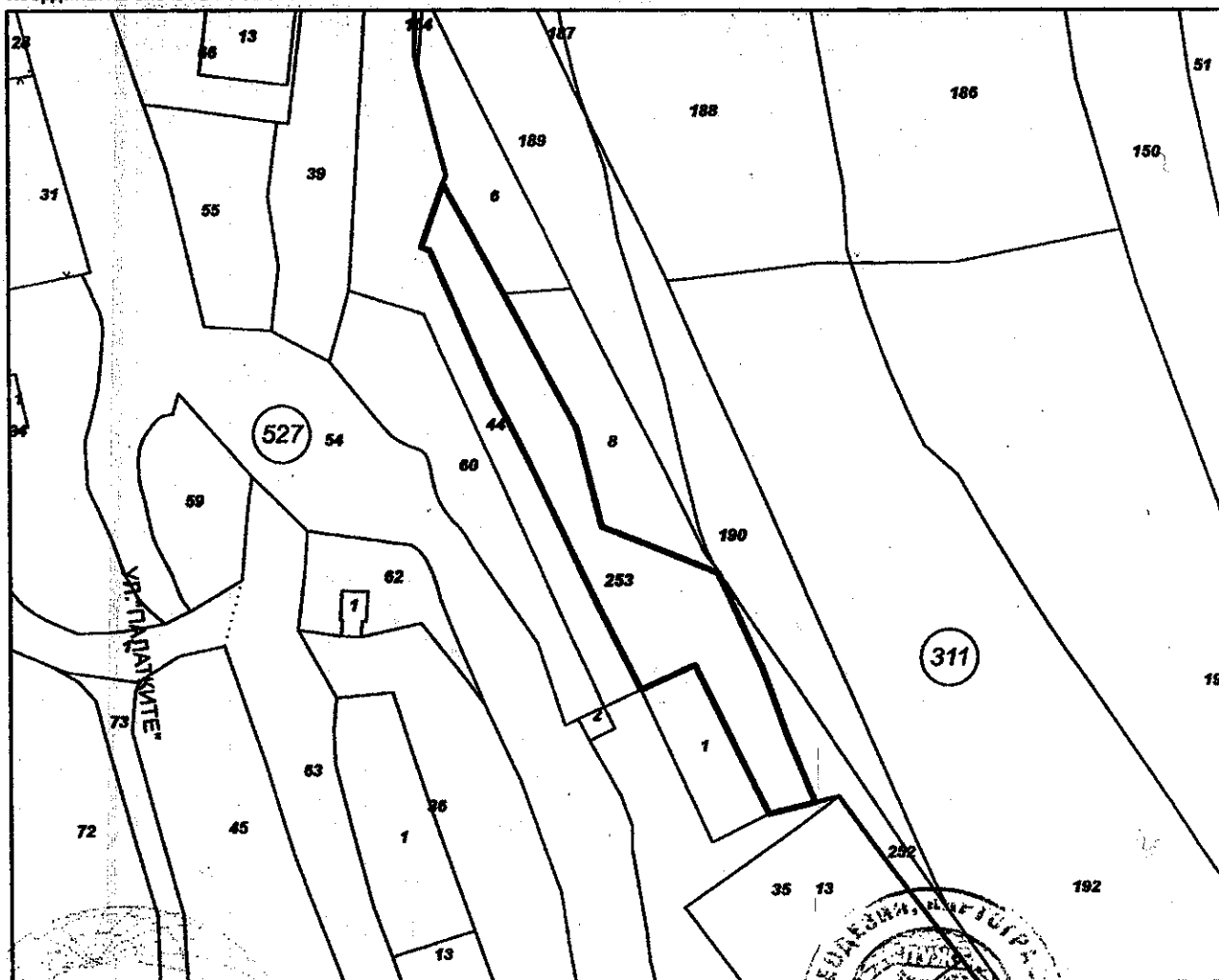
Площ: 833 кв.м

Трайно предназначение на територията: Земеделска

Начин на трайно ползване: Изоставена орна земя

Категория на земята при неполивни условия: 5

Координатна система БГС2005



М 1:1000

Скица № 15-129996-23.03.2017 г. издадена въз основа на
документ с входящ № 01/79550-20.03.2017 г.

/инж. Нели Назарова/



Стар идентификатор: 14218.311.165

стр. 2 от 2

Номер по предходен план: 323016500, квартал: 99032

Съсед: 14218.527.35, 14218.311.252, 14218.311.8, 14218.311.6, 14218.527.44

Собственици:

1. 000215630, ЗЕМИ ПО ЧЛ.19 ОТ ЗСПЗЗ

Няма данни за идеалните части

Няма документ за собственост



Скица № 129996-23.03.2017 г. издадена въз основа на документ с входящ № 01/79550-20.03.2017 г.



/инж. Нели Дазарова/