


**РЕПУБЛИКА БЪЛГАРИЯ**  
**МИНИСТЕРСТВО НА ФИНАНСИТЕ**  
**ОБЩИНСКА АДМИНИСТРАЦИЯ**

ОДОБРЯВАМ:   
 (Кмет на община): **инж. Н. Дачев**  
 (име, презиме, подпис и печат)

регистър .....  
 картотека .....  
 досие (РЗ) .....

**А К Т № 512 .....**

ЗА ОБЩИНСКА СОБСТВЕНОСТ

**ПУБЛИЧНА**

(ПУБЛИЧНА, ЧАСТНА)

на недвижим имот, находящ се в ..... **гр. Габрово, кв. Радичевец** .....  
 ул. **"Елин Пелин" № 2** .....

1. ДАТА и МЯСТО на съставяне на акта:	<b>10.12.1997 год., Община Габрово</b>
2. На какво ОСНОВАНИЕ и на коя ДАТА имотът е станал общински:	<b>чл. 3, ал. 2, т. 2 от ЗОС и Заповед № 2309 от 28.11.1997 год. на областен управител Ловеч</b>
3. ВИД И ОПИСАНИЕ НА ИМОТА - характер: (къща, апартамент, дворно място, п-л и др.): - размер (целият имот или ид.ч. е общинска собственост): (обща пл. -застр.,незастр.) (площ в кв.м., етажност, конструкция, година на построяване):	<b>Сграда - 32 кл. у-це, състояща се от: I уч. корпус на четири етажа - 830 кв.м II кабин. корпус - четири етажа - 600 кв.м III адм. корпус един етаж - 250 кв.м IV столова на един етаж - 600 кв.м V физ. корпус на един етаж - 1100 кв.м Сутеренни помещения - 3380 кв.м  <b>скелетно стоманено-бетонна 1980 год.</b></b>
4. БИВШ СОБСТВЕНИК НА ИМОТА (име, адрес):	<b>ПМГ "Ив. Гюзелев" и АГ гр. Габрово</b>
5. СЪСОБСТВЕНИЦИ (име, адрес):	<b>няма</b>
6. № и ДАТА на СЪСТАВЕНИ ПО-РАНО АКТОВЕ	<b>АДС № 7297/24.09.1991 год.</b>
7. МЕСТОНАХОЖДЕНИЕ НА ИМОТА (гр., район, кв., парцел, пл. №, местност, ж.к., ул.,№, бл.,Вх., ап., ет.):	<b>гр. Габрово, кв. Радичевец, ул. "Елин Пелин" 2 кв. 18, парцел I - 44 и 49 част</b>
ГРАНИЦИ на целия имот (съседни) и на сервизните помещения (тавани, мазета)	<b>изток - жил. блокове; запад - ул.с о.т. 81-86; север - ул.с о.т.82-91; юг - улица и борова гора</b>
9. ЦЕНА НА ИМОТА	<b>61 840 000 лв.</b>

10. От кого се СТОПАНИСВА и УПРАВЛЯВА имота: **Община Габрово**

- основание: (заповед No, дата)

11. ОТСТЪПЕНО ПРАВО НА ПОЛЗВАНЕ: **НЯМА**

- основание (заповед No, дата):  
- за срок от ..... до .....  
- вид .....  
(възмездно, безвъзмездно, концесии)

12. ОТСТЪПЕНО ПРАВО НА СТРОЕЖ за: **НЯМА**

- на кое лице .....  
- основание (заповед No, дата):  
- вид (възмездно, безвъзмездно)

13. ОТСТЪПЕНО ПРАВО НА НАДСТРОЯВАНЕ И ПРИСТРОЯВАНЕ **НЯМА**

- на кого .....  
- основание (заповед No, дата):

14. ИЗВЪРШЕНИ РАЗПОРЕДИТЕЛНИ ДЕЙСТВИЯ с имота: **НЯМА**  
(замяна, продажба, делба и др.)

на основание (заповед, No, дата)

15. ИМОТЪТ Е ВКЛЮЧЕН В КАПИТАЛА НА ТЪРГОВСКО ДРУЖЕСТВО **не е включен** на основание

16. АКТОСЪСТАВИТЕЛ (трите имена и длъжност) **Василка Дечева Костова - специалист**

*(подпис)*

17. ЗАБЕЛЕЖКА:


**Съдържание на сградата:**

**I ун. корпус - 28 класни стаи и 12 хранилица**

**II кабинетен корпус - 12 кабинета, 1 библ., 8 хранилица, лекарски и зъболекарски кабинети, 2 административни кабинета**

**III адм. корпус - уч. стая, дирекция, зам. дирекция, канцелария**

С Решение № 199, Протокол № 22 от 18 декември 1997 год. Общински съвет Габрово изважда от списъка на обектите публична общинска собственост "плувен басейн", находящ се в ПМ "Иван Гавраков" - Габрово.  
5.02.1998 г.



*(подпис)*  
М. Мирчева /

Продължение от изв. 3:

Урегчиращ чужденец имот I от кв. 18 по илаци на гр. Габрово - 44 и 49 кв.с. "Радичевец" с площ от 31100 кв.м. на стойност 171050 лв.  
06.03.2002г.

Фа. специалист *(подпис)*  
М. Мирчева /





**АГЕНЦИЯ ПО ГЕОДЕЗИЯ,  
КАРТОГРАФИЯ И КАДАСТЪР**

София 1618, кв. Павлово, ул. Мусафа №1  
ТЕЛ.: 02/818 83 83, ФАКС: 02/955 53 33  
ACAD@CADASTRE.BG • WWW.CADASTRE.BG  
стр. 1 от 2

**СЛУЖБА ПО ГЕОДЕЗИЯ, КАРТОГРАФИЯ И КАДАСТЪР - ГР. ГАБРОВО**

5300, Пл. "ВЪЗРАЖДАНЕ" №5, ет.4, 066/801644,  
gabrovo@cadastre.bg, БУЛСТАТ:130362903

**СХЕМА № 15-107698-13.03.2017 г.  
НА САМОСТОЯТЕЛЕН ОБЕКТ В СГРАДА**

с идентификатор **14218.518.372.9.2**

Гр. Габрово, общ. Габрово, обл. Габрово

По кадастралната карта и кадастралните регистри, одобрени със Заповед РД-18-64/26.10.2007 г.  
на **ИЗПЪЛНИТЕЛЕН ДИРЕКТОР НА АГКК**

Последно изменение със заповед: **18-1208-22.02.2017 г. на НАЧАЛНИК НА СГКК - ГАБРОВО**

Адрес на имота: **гр. Габрово, ул. "Елин Пелин" № 2, ет. -1**

Самостоятелният обект се намира в сградата **№ 9**, разположена в поземлен имот с идентификатор **14218.518.372**

Предназначение на самостоятелния обект: **За спортна и развлекателна дейност**

Брой нива на обекта: **2**

Посочени в документа площи: **203.95, 964.62 кв.м**

Прилежащи части: **съответните ид. части от общите части на сградата**

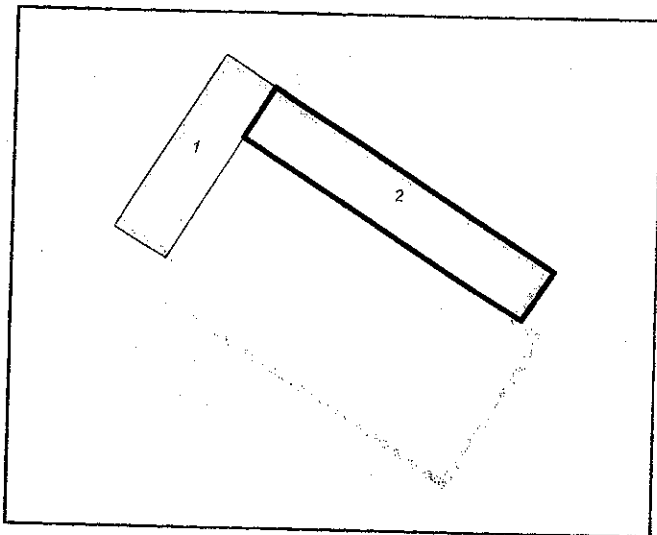
Ниво: **1**

Съседни самостоятелни обекти в сградата:

На същия етаж: **14218.518.372.9.1**

Под обекта: **няма**

Над обекта: **няма**



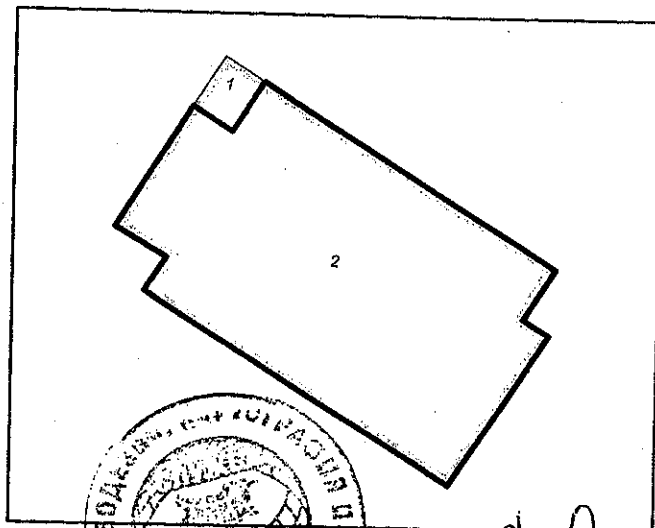
Ниво: **2**

Съседни самостоятелни обекти в сградата:

На същия етаж: **14218.518.372.9.1**

Под обекта: **няма**

Над обекта: **14218.518.372.9.1**



.....  
/инж. Нели Давидова/

Схема № 15-107698-13.03.2017 г. издадена въз основа на документ с входящ № 01-43753-16.02.2017 г.



**АГЕНЦИЯ ПО ГЕОДЕЗИЯ,  
КАРТОГРАФИЯ И КАДАСТЪР**

София 1618, кв. Павлово, ул. Мусала №7  
ТЕЛ.: 02/818 83 83, ФАКС: 02/955 53 33  
ACAD@CADASTRE.BG • WWW.CADASTRE.BG

Стар идентификатор: няма

Собственици:

1. **000215630, ОБЩИНА ГАБРОВО**


Няма данни за идеалните части

Акт за публична общинска собственост № 512 от 10.12.1997г., издаден от ОБЩИНА ГАБРОВО

Носители на други вещни права:

няма данни

Схема № 15-107698-13.03.2017 г. издадена въз основа на документ с входящ № 01-43753-16.02.2017 г.



  
Нели Газарова