

ЛЕГЕНДА



парцел на НВ Армени 2 - CO3 + транспортен достъп



площ за CO3 от ПИ 00638.26.66 - 81 м2



площ за CO3 от ПИ 00638.26.67 - 194 м2

**ОБЕКТ:** Проучване и проектиране за изготвяне на подробни устройствени планове и технически проекти за обект "Водоснабдяване група села на територията на област Габрово - Думници, Гайгани, Прахали, Гледаци, Мрахори, Чавей, Пецевци, Златевци, Милковци, Лоза, Петровци, Арменияте, Здравковец, Блайчовци от вътрешната водоснабдителна мрежа на гр. Габрово"

**ПЪРВИ ЕТАП**

**ВЪЗЛОЖИТЕЛ:** Община Габрово

**ЧЕРТЕЖ:** НВ Армени 2

**ЧАСТ:** Водоснабдяване

**Подпис:**

**ФАЗА:** допускане до ПУП

**Година:** септември 2020г

**Проектант:** инж. Ат.Найденова

**Управител:** инж. Ат. Найденова

**Чертеж:** 5



НАЧАЛО

КАРТА

УСЛУГИ

ЖАЛБИ И ВЪЗРАЖЕНИЯ

ПОРЪЧКИ

ЗАЯВЛЕНИЯ

ПРОВЕРКА НА СТАТУС

КАК ДА...

Личен проф

### Информация за обект

Поземлен имот **00638.26.66**

Клас: 00  
м. ДОКЛЕВО, вид собств. Стопанисвано от общината, вид територия Земеделска, НТП Пасище, площ 500 кв. м, стар номер 026066;

### Заповеди


НАИ: Заповед за одобрение на КККР № РД-18-812/22.03.2018г. На ИЗПЪЛНИТЕЛЕН ДИРЕКТОР НА АГКК

### Собственик

ПДКЗД: 1. ЗЕМИ ПО ЧЛ.19 ОТ ЗСПЗЗ, ЕГН/БУЛСТАТ: 5008\_0005693228, площ 500 кв. м от правото на собственост, Решение на ПК по чл.17, ал.1 от ЗСПЗЗ (чл.27 от ППЗСПЗЗ) за възстановяване на правото на собственост с план за земеразделяне № 12 от 08.05.1996г., издаден от ПК-ГАБРОВО

### Съседи

00638.26.6, 00638.26.67, 00638.54.112



Проектът се осъществява с финансовата подкрепа на Оперативна програма "Административен капацитет", съфинансирана от Европейския съюз чрез Европейския социален фонд.

Помощ

Често задавани въпроси

[НАЧАЛО](#)[КАРТА](#)[УСЛУГИ](#)[ЖАЛБИ И ВЪЗРАЖЕНИЯ](#)[ПОРЪЧКИ](#)[ЗАЯВЛЕНИЯ](#)[ПРОВЕРКА НА СТАТУС](#)[КАК ДА...](#)[Личен проф](#)

Кадастрална карта и регистри

Информация за обект

**Пръземлен имот 00638.26.67**м. ДОКЛЕВО, вид собств. Стопанисвано от общината, вид територия  
Земеделска, НТП Пасище, площ 667 кв. м, стар номер 026067;

Заповеди


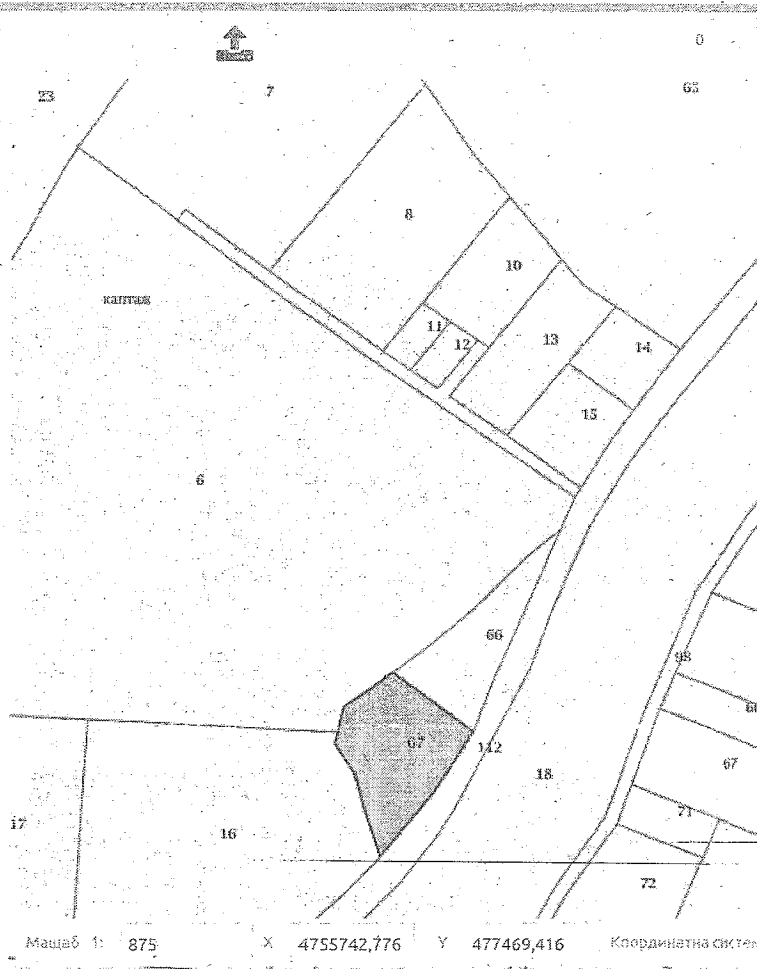
Заповед за одобрение на КККР № РД-18-812/22.03.2018г. На  
ИЗПЪЛНИТЕЛЕН ДИРЕКТОР НА АГКК

Собственик

**1. ЗЕМИ ПО ЧЛ.19 ОТ ЗСПЗЗ**, ЕГН/БУЛСТАТ: 5008\_0005693228, площ 667  
кв. м от правото на собственост, Решение на ПК по чл.17, ал.1 от ЗСПЗЗ  
(чл.27 от ППЗСПЗЗ) за възстановяване на правото на собственост с план за  
земеразделяне № 12 от 08.05.1996г., издаден от ПК-ГАБРОВО

Съседни

00638.26.16, 00638.26.6, 00638.26.66, 00638.54.112



Прекътът се осъществява с финансовата подкрепа на Оперативна програма  
"Административен капацитет", съфинансирана от Европейския съюз чрез  
Европейския социален фонд.

[Помощ](#)[Често задавани  
въпроси](#)