



РЕПУБЛИКА БЪЛГАРИЯ

МИНИСТЕРСТВОТО НА РЕГИОНАЛНОТО РАЗВИТИЕ И БЛАГОУСТРОЙСТВО И  
МИНИСТЕРСТВОТО НА ПРАВОСЪДИЕТО

ОБЩИНА ГАБРОВО ОБЛАСТ ГАБРОВО

УТВЪРЖДАВАМ: .....

Вписване по ЗСПВ

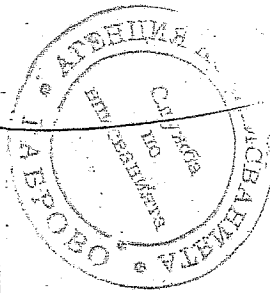
(подпис и печат)

КМЕТ НА ОБЩИНА:

ТАНЯ ВЕНКОВА ХРИСТОВА

ЕИК: 000215630

Служба по вписване гр. Габрово	
Вз. рег. № 2286	30 / 2020 г.
Акть № 6	том VIII / дело № 883 / 20 г.
Партенна книга: том	72575 / 6х / 2288
Имотен лист №	АКТ № 2526
Д.Т.	кв. № 1 / 20 г.



ЗА ЧАСТНА ОБЩИНСКА СОБСТВЕНОСТ

Регистър VI

Досие 2526ч

1.ДАТА НА СЪСТАВЯНЕ	28.09.2020 г.
2.ПРАВНО ОСНОВАНИЕ	Чл.2, ал.1, т.2 от ЗОС, § 42 от ПрЗР към ЗИД на ЗОС, Заповед № ДС-02-10/24.01.2020 г. на Областен управител на област Габрово и Скица №15-765475-21.08.2020 г. на Служба по геодезия, картография и кадастър гр. Габрово.
3.ВИД И ОПИСАНИЕ НА ИМОТА	Поземлен имот с идентификатор 14218.520.218 (едно четири две едно осем точка пет две нула точка две едно осем) по кадастралната карта и кадастрални регистри, застроен, представляващ Урегулиран поземлен имот II - 48 (две римско тире четиридесет и осем) от кв. I (едно) по плана на Габрово, кв: Борово-Велчевци - II част, застроен. Площ: 630 ( шестстотин и тридесет ) кв. м. Трайно предназначение на територията: Урбанизирана. Начин на трайно ползване: Ниско застрояване (до 10 м.)
4.МЕСТОНАХОЖДЕНИЕ НА ИМОТА	Област Габрово, община Габрово, гр. ГАБРОВО кв. Велчевци, ул. Малина № 12 ПИ 14218.520.218 по КК и КР на гр. Габрово, одобрени със Заповед РД-18-50/31.08.2007 г. на Изпълнителен директор на АГКК; Квартал от регулация № 1; Парцел II-48; по гр.Габрово- "Борово-Велчевци", одобрен с Решение №83/08.04.2015 г. на Общински съвет Габрово.
5.ГРАНИЦИ НА ИМОТА	14218.520.47; 14218.254.93; 14218.520.216;14218.254.171
6.ДАНЪЧНА ОЦЕНКА НА ИМОТА КЪМ МОМЕНТА НА УТВЪРЖДАВАНЕ НА АКТА:	7 963.20 (седем хиляди деветстотин шестдесет и три лв. и двадесет ст.)

7. СЪСТАВНИЦИ

8. НОМЕР И ДАТА НА  
СЪСТАВЕНИ ПО-РАНО  
АКТОВЕ

АДС №4044 / 05 август 1961-г.

9. ПРЕДОСТАВЕНИ ПРАВА ЗА УПРАВЛЕНИЕ:

Съгласно чл. 12, ал.5 от Закона за общинската собственост имотът се управлява от Кмета на Община Габрово.

10. АКТОСЪСТАВИТЕЛ:

Желязка Съботинова Иванова - гл. експерт

  
.....  
(Подпис)

11. ЗАБЕЛЕЖКИ:

1. С Договор от 26.04.1957 г., издаден от Градски народен съвет гр. Габрово, върху имота е отстъпено право на строеж на за изграждане на жилищна сграда.
2. Съгласно скица № 15-765475-21.08.2020 г., издадена от СГКК - Габрово, в имота попадат сгради с обща застроена площ 133 кв.м.



5300, Пл. "ВЪЗРАЖДАНЕ" №5, ет.4, 066/801644,  
gabrovo@cadastre.bg, БУЛСТАТ:130362903

### СКИЦА НА ПОЗЕМЛЕН ИМОТ № 15-920369-06.10.2020 г.

Поземлен имот с идентификатор 14218.520.218

Гр. Габрово, общ. Габрово, обл. Габрово

По кадастралната карта и кадастралните регистри, одобрени със Заповед РД-18-50/31.08.2007 г.  
на ИЗПЪЛНИТЕЛЕН ДИРЕКТОР НА АГКК

Последно изменение на кадастралната карта и кадастралните регистри, засягащо поземления имот е от  
06.10.2020 г.

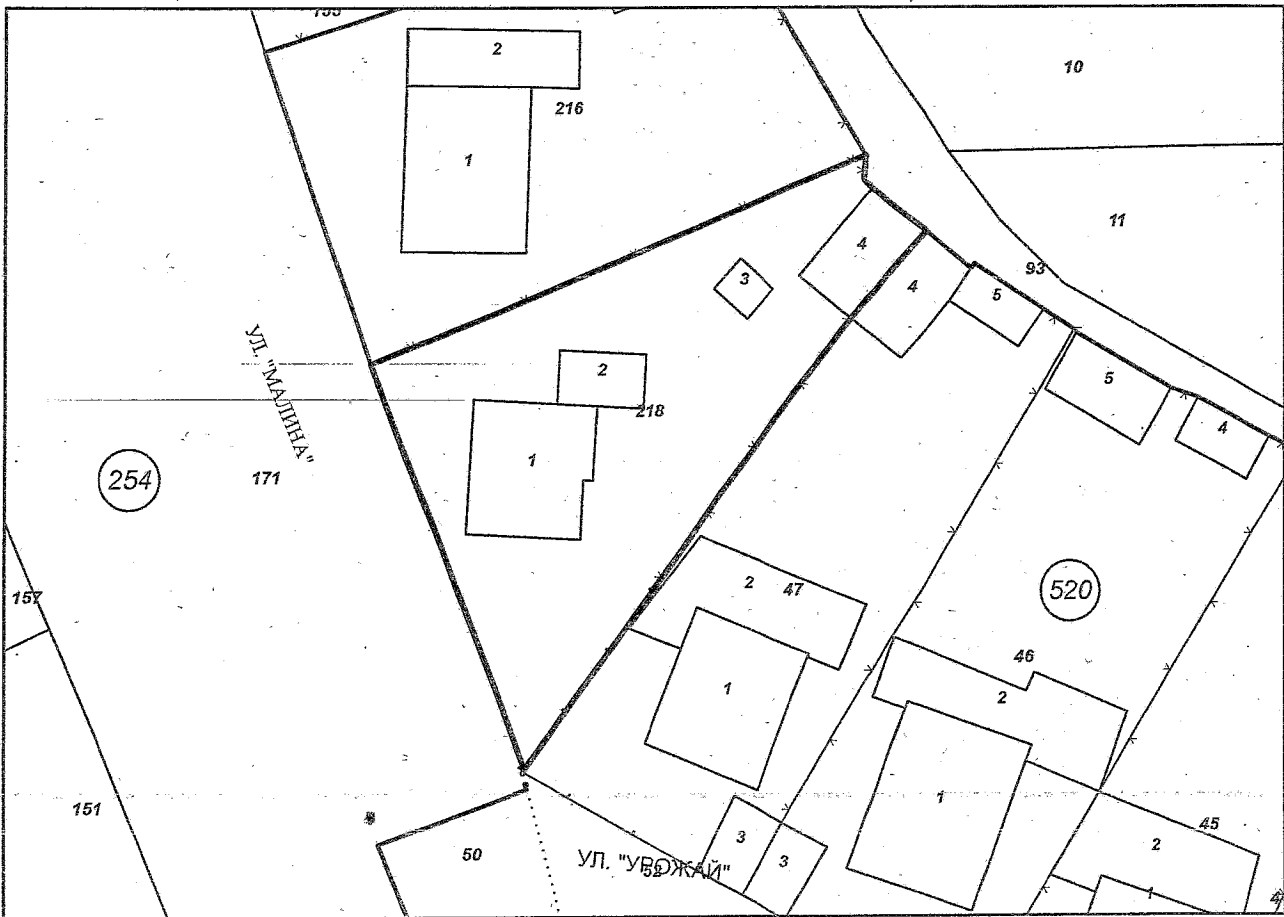
Адрес на поземления имот: гр. Габрово, ул. МАЛИНА № 12

Площ: 630 кв. м

Трайно предназначение на територията: Урбанизирана

Начин на трайно ползване: Ниско застрояване (до 10 м)

Координатна система ККС2005



М 1:500

Номер по предходен план: 5851, квартал: 228, парцел: 2  
Съседни: 14218.520.47, 14218.254.93, 14218.520.216, 14218.254.171

Скица № 15-920369-06.10.2020 г. издадена въз основа на  
заявление с входящ № 01-451710-02.10.2020 г.



Имж. Нели Лазарова



Собственици по данни от КРНИ:

1. 000215630, ОБЩИНА ГАБРОВО


Няма данни за идеалните части

Акт за частна общинска собственост № 6 том 8 рег. 2286 дело 883 от 30.09.2020г., издаден от АВ - СЛУЖБА ПО ВПИСВАНИЯТА - ГР. ГАБРОВО

Сгради, които попадат върху имота

1. Сграда 14218.520.218.1: застроена площ 71 кв. м, брой етажи 2, предназначение: Жилищна сграда - еднофамилна
2. Сграда 14218.520.218.2: застроена площ 21 кв. м, брой етажи 1, предназначение: Хангар, депо, гараж
3. Сграда 14218.520.218.3: застроена площ 8 кв. м, брой етажи 1, предназначение: Селскостопанска сграда
4. Сграда 14218.520.218.4: застроена площ 33 кв. м, брой етажи 1, предназначение: Селскостопанска сграда

Скица № 15-920369-06.10.2020 г. издадена въз основа на  
заявление с входящ № 01-451710-02.10.2020 г.



инж. Нели Дазарова