




РЕПУБЛИКА БЪЛГАРИЯ

МИНИСТЕРСТВОТО НА РЕГИОНАЛНОТО РАЗВИТИЕ И БЛАГОУСТРОЙСТВО И
МИНИСТЕРСТВОТО НА ПРАВОСЪДИЕТО

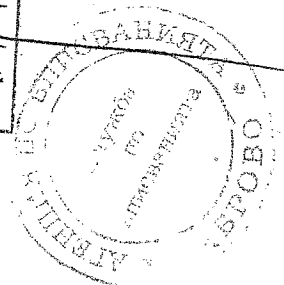
ОБЩИНА ГАБРОВО ОБЛАСТ ГАБРОВО

УТВЪРЖДАВАМ: 

(подпис и печат)

КМЕТ НА ОБЩИНА:
ТАНЯ ВЕНКОВА ХРИСТОВА
ЕИК: 000215630

Съдебна по-вписванията гр. Габрово	Вписване по ЗС/ТВ
Вж. рег. № 1756 / 14-060 2016	
Ак. № 82 том V / дело № 120 г.	
Партидна книга: том 52430 стр.	
Имотна партида	
Д.т. кв. № / 20 г.	
Съдия по вписванията:	
АКТ № 2333	



ЗА ЧАСТНА ОБЩИНСКА СОБСТВЕНОСТ

Регистър VI
Досие 2333ч

1.ДАТА НА СЪСТАВЯНЕ	10.06.2016 г.
2.ПРАВНО ОСНОВАНИЕ	Чл.2, ал.1, т.1 от Закона за общинската собственост, Заповед № 427 от 13.12.2005 г. на Областен управител на област Габрово и скица №379/08.04.2016 г.
3.ВИД И ОПИСАНИЕ НА ИМОТА	Земеделска земя Новообразуван имот № 81 / осемдесет и едно /, кадастрален район 516 / петстотин и шестнадесети/ по плана на новообразуваните имоти на местност Широкото ливаде, землище на с. Донино, код по ЕКАТТЕ 22959 /двадесет и две хиляди деветстотин петдесет и девет/, община Габрово, одобрен със Заповед № 427 от 13.12.2005 г. на Областния управител на област Габрово, незастроен Площ - 567.81 кв.м. /петстотин шестдесет и седем цяло и 0.81 кв.м./ Вид територия: извън строителните граници Начин на трайно ползване: овощни насаждения /нетерасирани/
4.МЕСТОНАХОЖДЕНИЕ НА ИМОТА	Област Габрово, община Габрово, С. ДОНИНО м. Широкото ливаде Кадастрален идентификатор 22959.516.81 (две две девет пет девет точка пет едно шест точка осем едно);
5.ГРАНИЦИ НА ИМОТА	- имот № 516.27; - имот № 516.26; - имот № 516.59.
6.ДАНЪЧНА ОЦЕНКА НА ИМОТА КЪМ МОМЕНТА НА УТВЪРЖДАВАНЕ НА АКТА:	52.88 лв.(петдесет и два лв. и осемдесет и осем ст.)


7.СЪСОБСТВЕНИЦИ

8.НОМЕР И ДАТА НА
СЪСТАВЕНИ ПО-РАНО
АКТОВЕ

9.ПРЕДОСТАВЕНИ ПРАВА ЗА УПРАВЛЕНИЕ:

10.АКТОСЪСТАВИТЕЛ:

Милка Атанасова Мирчева - гл.специалист



(Подпис)

11.ЗАБЕЛЕЖКИ:

СКИЦА

№ 450/13.07.2020 г.

М 1:500

на новообразуван имот № 516.81

по плана на новообразуваните имоти на местност ШИРОКОТО ЛИВАДЕ, землище на с. Донино, код по ЕКАТТЕ 22959, община Габрово, одобрен със заповед № 427/13.12.2005 г. на областния управител на област Габрово
 Новообразуваният имот е собственост на: ОБЩИНА ГАБРОВО, ЕГН: 000215630; адрес: гр. Габрово, пл. ВЪЗРАЖДАНЕ № 3, п.код 5342; документ: Нотариален акт № 82/14.06.2016 г., издаден от Служба по вписванията - Габрово, том V, дело 52730, регистър 1756

Площ на новообразувания имот: 568 кв.м.

Вид територия: За нуждите на селското стопанство

Вид собственост: Общинска частна

НТП: Овощни насаждения /нетерасирани/

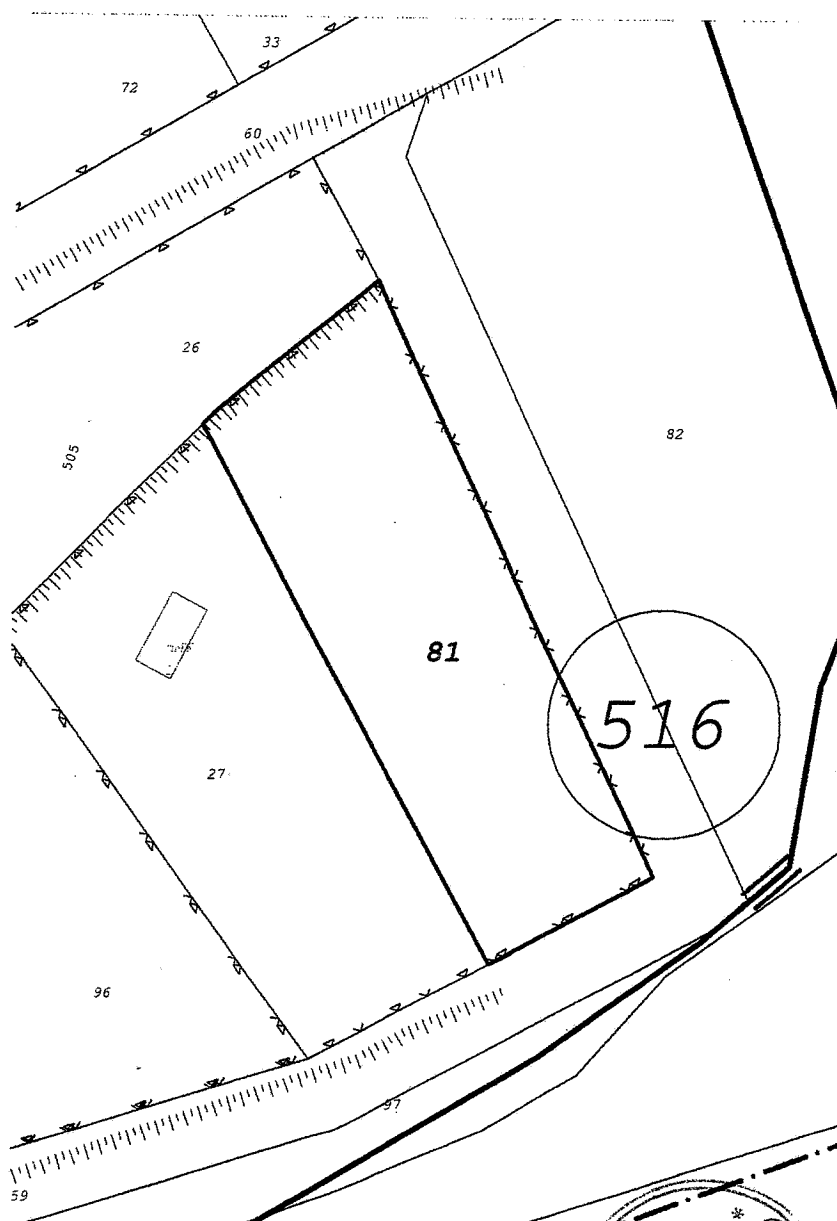
Категория: VI

Ограничения на собствеността: няма

В имота няма построени сгради

При съседни на имота:


1. 516.26 Овощна градина на насл. на Цветко Булиев
2. 516.27 Овощна градина на Христина Зунова
3. 516.59 – път на Община Габрово



Изработил:

[Signature]
 / Хр. Буров /

Заверил:



Община: Габрово

СКИЦА

№ 450/13.07.2020 г.

М 1:500

на новообразуван имот № 516.81

по плана на новообразуваните имоти на местност ШИРОКОТО ЛИВАДЕ, землище на с. Донино, код по ЕКАТТЕ 22959, община Габрово, одобрен със заповед № 427/13.12.2005 г. на областния управител на област Габрово
 Новообразуваният имот е собственост на: ОБЩИНА ГАБРОВО, ЕГН: 000215630; адрес: гр. Габрово, пл. ВЪЗРАЖДАНЕ № 3, п.код 5342; документ: Нотариален акт № 82/14.06.2016 г., издаден от Служба по вписванията - Габрово, том V, дело 52730, регистър 1756

Площ на новообразувания имот: 567.81 кв.м.

Вид територия: За нуждите на селското стопанство

Вид собственост: Общинска частна

НТП: Овощни насаждения /нетерасирани/

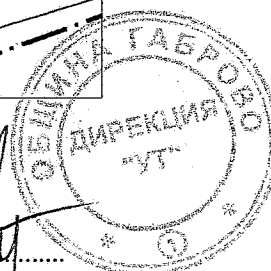
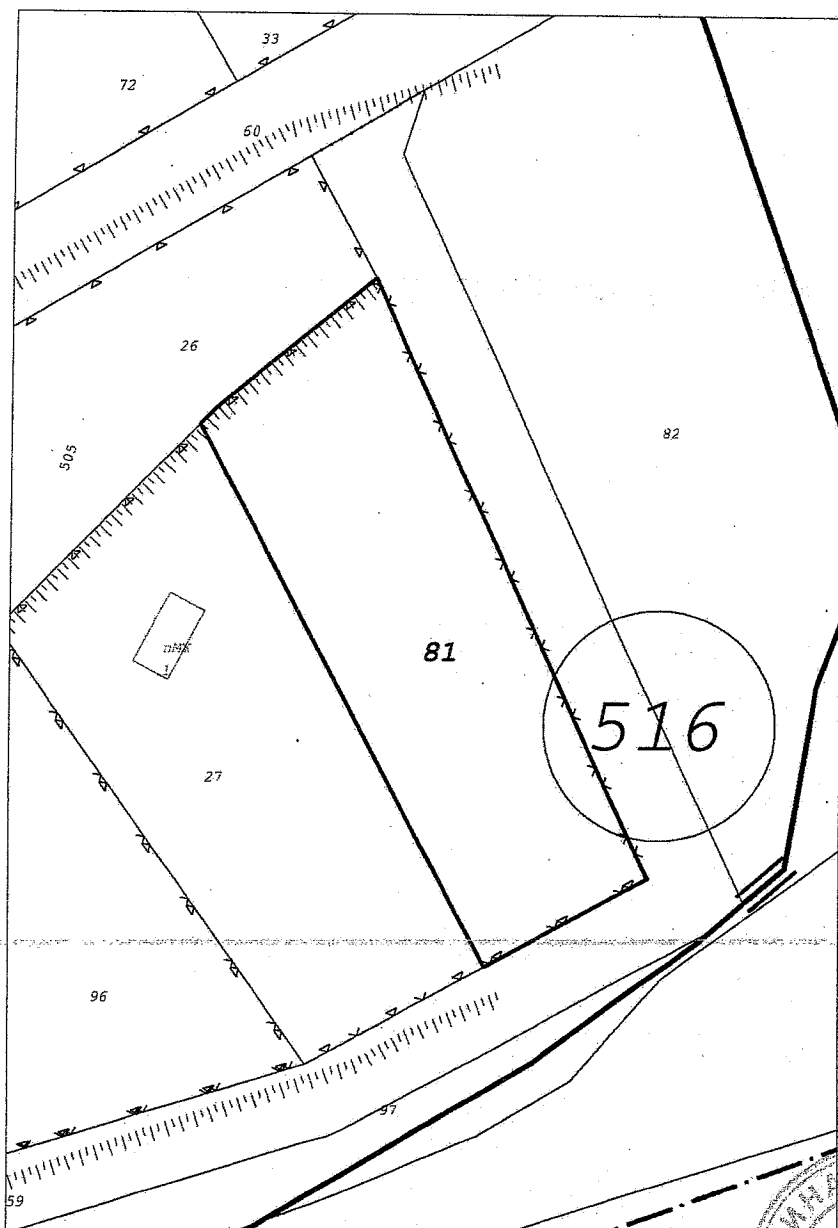
Категория: VI

Ограничения на собствеността: няма

В имота няма построени сгради

При съседи на имота:

1. 516.26 Овощна градина на насл. на Цвятко Булиев
2. 516.27 Овощна градина на Христина Узунова
3. 516.59 – път на Община Габрово



Изработил:

Хр. Бууров /

Заверил:

/ инж. С. Корназова /

Община: Габрово