

# СЛУЖЕБНА СКИЦА

№ 144/16.05.2022 г.

М 1:1000

на новообразуван имот № 511.19

по плана на новообразуваните имоти на местност Брусове IV, землище на с. Донино, код по ЕКАТТЕ 22959, община Габрово, одобрен със заповед № 427/13.12.2005 г. на областния управител на област Габрово

Новообразуваният имот е собственост на: ОБЩИНА ГАБРОВО, ЕГН: 000215630; адрес: гр. Габрово, пл. ВЪЗРАЖДАНЕ № 3, п.код 5342; документ: Няма документ за собственост

Площ на новообразувания имот: 273 кв.м.

Вид собственост: Общинска частна

Категория: VI

В имота няма построяени сгради

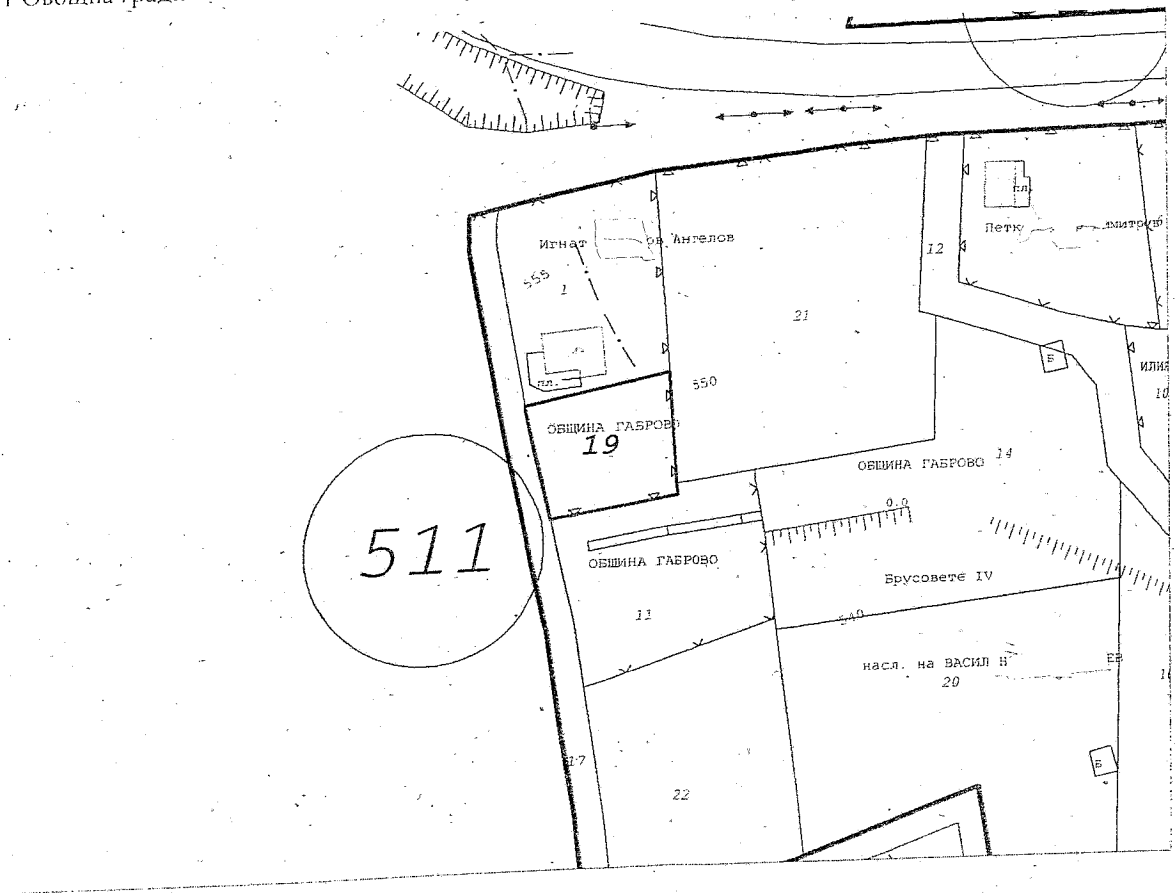
При съседни имоти:

1. 511.1 Овощна градина на Н-ци на И
2. 511.17 Полски път на ОБЩИНА ГАБРОВО
3. 511.21 Нива на Никола
4. 511.11 Овощна градина на ОБЩИНА ГАБРОВО

Вид територия: За нуждите на селското стопанство

НТП: Овощни насаждения /нетерасирани/

Ограничения на собствеността: няма



Изработил:


*[Signature]*  
Хр. Буров

Заверил:



Община:

Габрово



РЕПУБЛИКА БЪЛГАРИЯ


МИНИСТЕРСТВОТО НА РЕГИОНАЛНОТО РАЗВИТИЕ И БЛАГОУСТРОЙСТВО И  
МИНИСТЕРСТВОТО НА ПРАВОСЪДИЕТО

ОБЩИНА ГАБРОВО ОБЛАСТ ГАБРОВО

УТВЪРЖДАВАМ: .....  
(подпис и печат)

Вписване по ЗСПВ

КМЕТ НА ОБЩИНА:  
ТАНЯ ВЕНКОВА ХРИСТОВА  
ЕИК: 000215630



Служба по вписванията гр. Габрово	
Вх. рег. № 2045	18 - 07 2022 г.
Акть № 91 том VII / дело № 699 / 20	г.
Партидна книга: том	стр. 104 / 20
Имотна карта № 29255	
Д.Г.	кв. № 20 г.
Съдия по вписванията:	

АКТ № 2657

ЗА ЧАСТНА ОБЩИНСКА СОБСТВЕНОСТ

Регистър VI  
Досие 2657ч

1.ДАТА НА СЪСТАВЯНЕ	13.07.2022 г.
2.ПРАВНО ОСНОВАНИЕ	Чл.2, ал.1, т.1 от Закона за общинската собственост скица №144/16.05.2022г. издадена от Община Габрово.
3.ВИД И ОПИСАНИЕ НА ИМОТА	§4 от ПЗР на ЗСПЗЗ Новообразуван имот 22959.511.19 (две две девет пет девет точка пет едно едно точка едно девет ) кв м., местност Брусовете, землище на с.Донино, ЕКАТТЕ 22959, общ.Габрово, одобрен със Заповед № 427/13.12.2005г. на Областния управител на област Габрово. Площ: 273 (двеста седемдесет и три) кв.м. Трайно предназначение на територията: земеделска. Категория на земята при неполивни условия: шеста. Вид територия: овощни насаждения.
4.МЕСТОНАХОЖДЕНИЕ НА ИМОТА	Област Габрово, община Габрово, С.Донино, м. Брусовете.
5.ГРАНИЦИ НА ИМОТА	22959.511.1; 22959.511.17; 22959.511.21; 22959.511.11.
6.ДАНЪЧНА ОЦЕНКА НА ИМОТА КЪМ МОМЕНТА НА УТВЪРЖДАВАНЕ НА АКТА:	25,43 (словом: двадесет и пет лв. и четиридесет и три ст.)


7. СЪСОБСТВЕНИЦИ

8. НОМЕР И ДАТА НА  
СЪСТАВЕНИ ПО-РАНО  
АКТОВЕ

9. ПРЕДОСТАВЕНИ ПРАВА ЗА УПРАВЛЕНИЕ: На основание чл. 12, ал. 5 от Закона за  
общинската собственост имотът се управлява от Кмета на Община Габрово.

10. АКТОСЪСТАВИТЕЛ:

Галина Иванова Марева - гл. експерт

  
.....  
(Подпис)

11. ЗАБЕЛЕЖКИ: