

СЛУЖЕБНА СКИЦА

№ 651/28.07.2022 г.

М 1:500

на новообразуван имот № 455.115

по плана на новообразуваните имоти на местност Янкула, землище на гр. Габрово, код по ЕКАТТЕ 14218, община Габрово, одобрен със заповед № 71 от 08.04.2010 на областния управител на област Габрово

Новообразуваният имот е собственост на: ОБЩИНА ГАБРОВО, ЕГН: 5626В; адрес: гр. Габрово,

пл. ВЪЗРАЖДАНЕ № 3, п.код 5300; документ: Няма документ за собственост

Площ на новообразувания имот: 428 кв.м.

Вид територия: За нуждите на селското стопанство

Вид собственост: Общинска частна

НТП: Овощни насаждения /нетерасирани/


Категория: IX


Ограничения на собствеността: няма


При съседи на имота:

1. 455.114 Овощна градина на ДИМИТЪР
2. 455.116 Овощна градина на ХРИСТИАН
3. 455.118 Овощна градина на ТОДОР
4. 455.154 Местен път на ОБЩИНА ГАБРОВО



Изработил:  / Хр. Буров /

Заверил:  / инж. С. Корназова /
Община: Габрово



РЕПУБЛИКА БЪЛГАРИЯ

МИНИСТЕРСТВОТО НА РЕГИОНАЛНОТО РАЗВИТИЕ И БЛАГОУСТРОЙСТВО И
МИНИСТЕРСТВОТО НА ПРАВОСЪДИЕТО

ОБЩИНА ГАБРОВО ОБЛАСТ ГАБРОВО

УТВЪРЖДАВАМ:

(подпис и печат)

ЗА КМЕТ НА ОБЩИНА

МАРИЯ ИВАНОВА КОЗОВА

(съгласно заповед №1594 / 09.08.2022*

на кмета на Община Габрово)

Вписване по ЗС/ПВ

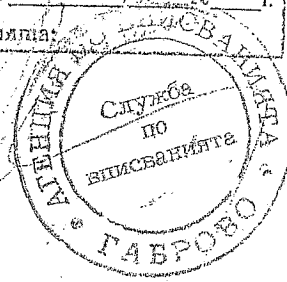
Служба по вписванията гр. Габрово	
Вх. рег. № 2369	15-08-2022 г.
Акту № 118 том VIII / дело № 483 / 20 г.	
Партидна книга: том	стр. 2369
Имотна партида	79595
Д.Т.	кв. № 20 г.
Съдия по вписванията:	

ЕИК: 000215630

АКТ № 2661

ЗА ЧАСТНА ОБЩИНСКА СОБСТВЕНОСТ

Регистър VI
Досие 2661ч




1.ДАТА НА СЪСТАВЯНЕ	12.08.2022 г.
2.ПРАВНО ОСНОВАНИЕ	Чл.2, ал.1, т.1 от Закона за общинската собственост скица № 651/28.07.2022 г. издадена от Община Габрово.
3.ВИД И ОПИСАНИЕ НА ИМОТА	§4 от ПЗР на ЗСПЗЗ Новообразуван имот 14218.455.115 (едно четири две едно осем точка четири пет пет точка едно едно пет) кв м., местност Янкула, землище на гр.Габрово, ЕКАТТЕ 14218, общ.Габрово, одобрен със Заповед № 71/08.04.2010 г. на Областния управител на област Габрово. Площ: 428 (четиристотин двадесет и осем) кв.м. Трайно предназначение на територията: земеделска. Категория на земята при неполивни условия: девета. Вид-територия: за нуждите на селското стопанство. НТП: овощни насаждения.
4.МЕСТОНАХОЖДЕНИЕ НА ИМОТА	Област Габрово, община Габрово, гр. Габрово м. Янкула.
5.ГРАНИЦИ НА ИМОТА	14218.455.114; 14218.455.116; 14218.455.118; 14218.455.154.
6.ДАНЪЧНА ОЦЕНКА НА ИМОТА КЪМ МОМЕНТА НА УТВЪРЖДАВАНЕ НА АКТА:	20,87 лева. (словом: двадесет лв. и осемдесет и седем ст.)

7. СЪСОБСТВЕНИЦИ

8. НОМЕР И ДАТА НА
СЪСТАВЕНИ ПО-РАНО
АКТОВЕ

9. ПРЕДОСТАВЕНИ ПРАВА ЗА УПРАВЛЕНИЕ: На основание чл. 12, ал. 5 от Закона за
общинската собственост имотът се управлява от Кмета на Община Габрово.

10. АКТОСЪСТАВИТЕЛ:
Галина Иванова Марева - гл. експерт


.....
(Подпис)

11. ЗАБЕЛЕЖКИ: