


РЕПУБЛИКА БЪЛГАРИЯ

МИНИСТЕРСТВОТО НА РЕГИОНАЛНОТО РАЗВИТИЕ И БЛАГОУСТРОЙСТВО И
МИНИСТЕРСТВОТО НА ПРАВОСЪДИЕТО

ОБЩИНА ГАБРОВО ОБЛАСТ ГАБРОВО

УТВЪРЖДАВАМ:



(подпис и печат)

ЗА КМЕТ НА ОБЩИНА

МАРИЯ ИВАНОВА ЙОРОВА

(съгласно заповед №1594 / 09.08.2022г.

на кмета на Община Габрово)

ЕИК: 000215630

Съставяне по ЗСПЗ		на гр. Габрово	
Вх. рег. №	1396	16	08.2022 г.
Акт №	135	том VIII	дело № 494
Иерархична книга:	том	стр.	120 г.
Имотна карта	49609		238
Д.Т.	кв. №	1	28
Съдия по вписванията:			

АКТ № 2664

ЗА ЧАСТНА ОБЩИНСКА СОБСТВЕНОСТ

Регистър VI
Досие 2664ч


1.ДАТА НА СЪСТАВЯНЕ	12.08.2022 г.
2.ПРАВНО ОСНОВАНИЕ	Чл.2, ал.1, т.1 от Закона за общинската собственост скица №650/28.07.2022г. издадена от Община Габрово.
3.ВИД И ОПИСАНИЕ НА ИМОТА	§4 от ПЗР на ЗСПЗ Новообразуван имот 05400.606.13 (нула пет четири нула нула точка шест нула шест точка едно три) кв м., местност Стария път до с. Малини, землище на с. Борики, ЕКАТТЕ 05400, общ.Габрово, одобрен със Заповед № 191 / 05.10.2010 г. на Областния управител на Област Габрово. Площ: 276 (двеста седемдесет и шест) кв.м. Трайно предназначение на територията: земеделска. Категория на земята при неполивни условия: шеста. Вид територия: за нуждите на селското стопанство. НТП: Друга територия заета от селско стопанство.
4.МЕСТОНАХОЖДЕНИЕ НА ИМОТА	Област Габрово, община Габрово, с. Борики м. Стария път.
5.ГРАНИЦИ НА ИМОТА	05400.606.1; 05400.606.12; Имоти по КК и КР на землище Борики.
6.ДАНЪЧНА ОЦЕНКА НА ИМОТА КЪМ МОМЕНТА НА УТВЪРЖДАВАНЕ НА АКТА:	21,24 лева (словом: двадесет и един лв. и двадесет и четири ст.)

7. СЪСОБСТВЕНИЦИ

8. НОМЕР И ДАТА НА
СЪСТАВЕНИ ПО-РАНО
АКТОВЕ

9. ПРЕДОСТАВЕНИ ПРАВА ЗА УПРАВЛЕНИЕ: На основание чл. 12, ал. 5 от Закона за общинската собственост имотът се управлява от Кмета на Община Габрово.

10. АКТОСЪСТАВИТЕЛ:
Галина Иванова Марева - гл. експерт



(Подпис)

11. ЗАБЕЛЕЖКИ:

СЛУЖЕБНА СКИЦА

№ 650/28.07.2022 г.

М 1:500

на новообразуван имот № 606.13

На новообразуван имот No 13, кадастрален район 606, по плана на новообразуваните имоти на местност „Стария път“ до с. Малини, землище на с. Борики, код по ЕКАТТЕ 05400, община Габрово, одобрен със заповед No191 от 05.10.2010г. на Областния управител на Област Габрово.

Новообразуваният имот е собственост на: общ.Габрово, ЕГН: 000215630; адрес: гр. Габрово, ул. пл."ВЪЗРАЖДАНЕ" No № 3, п.код 5300; документ: Няма документ за собственост

Площ на новообразувания имот: 276 кв.м.

Вид територия: За нуждите на селското стопанство

Вид собственост: Стопанисвани от общината

НТП: Друга територия заета от селско стопанство

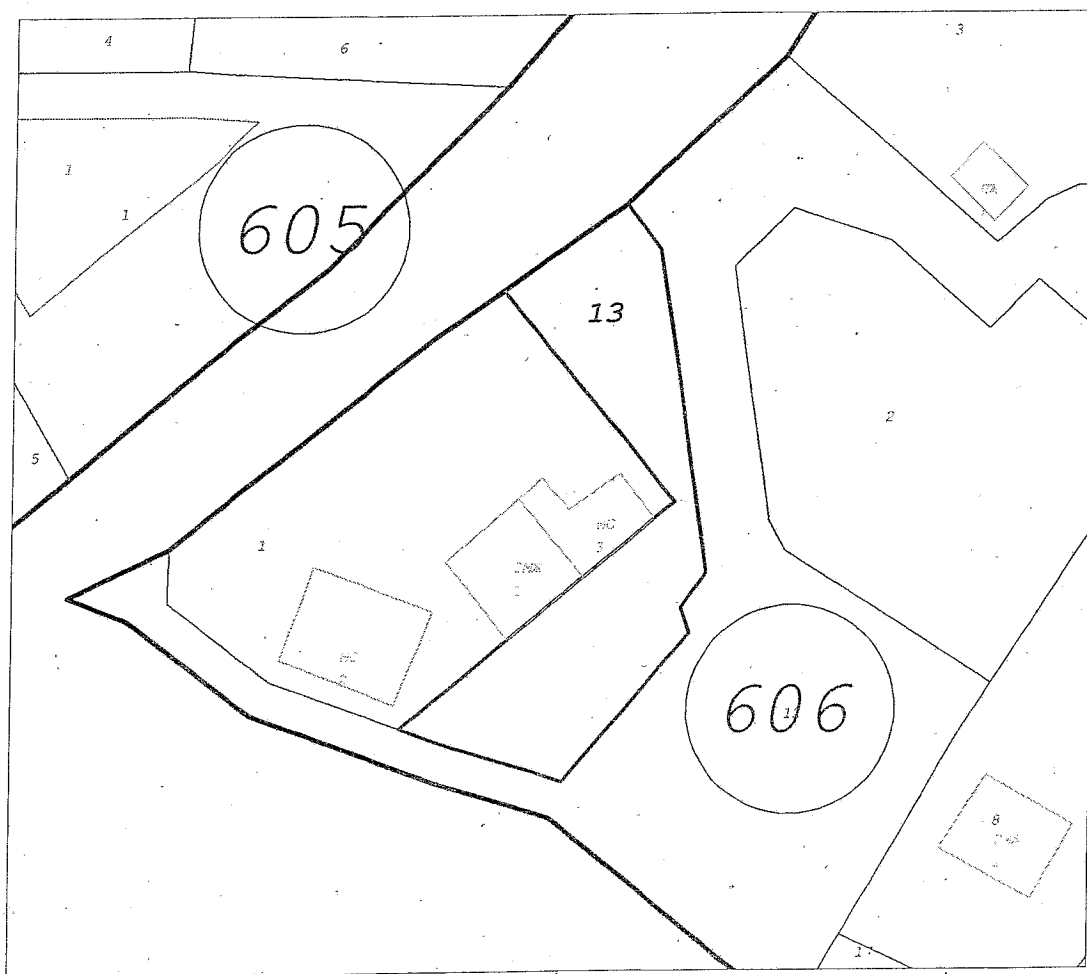
Категория: VI

Ограничения на собствеността: няма

В имота няма построени сгради

При съседи на имота:

1. 606.1 Др. сел.ст.тер. на ВАСИЛ
2. 606.12 Полски път на общ.Габрово
3. имот по КК и КР на з-ще Борики



Изработил:

/ Хр. Буров /

Заверил:

/ инж. С. Корназова /

Община: Габрово