

СЛУЖЕБНА СКИЦА

№ 649/28.07.2022 г.

М 1:500

на новообразуван имот № 616.22

На новообразуван имот № 22, кадастрален район 616, по плана на новообразуваните имоти на местност „Поп Стоевото“, землище на с. Борики, код по ЕКАТТЕ 05400, община Габрово, одобрен със заповед № РРТУ-01-09-138/19.09.2012г. на Областния управител на Област Габрово.

Новообразуваният имот е собственост на: ОБЩИНА ГР.ГАБРОВО, ЕГН: 000215630; адрес: гр. Габрово, пл.

Възраждане № 3, п.код 5300; документ: Няма документ за собственост

Площ на новообразувания имот: 616 кв.м.

Вид територия: За нуждите на селското стопанство

НТП: Трайни насаждения

Ограничения на собствеността: няма

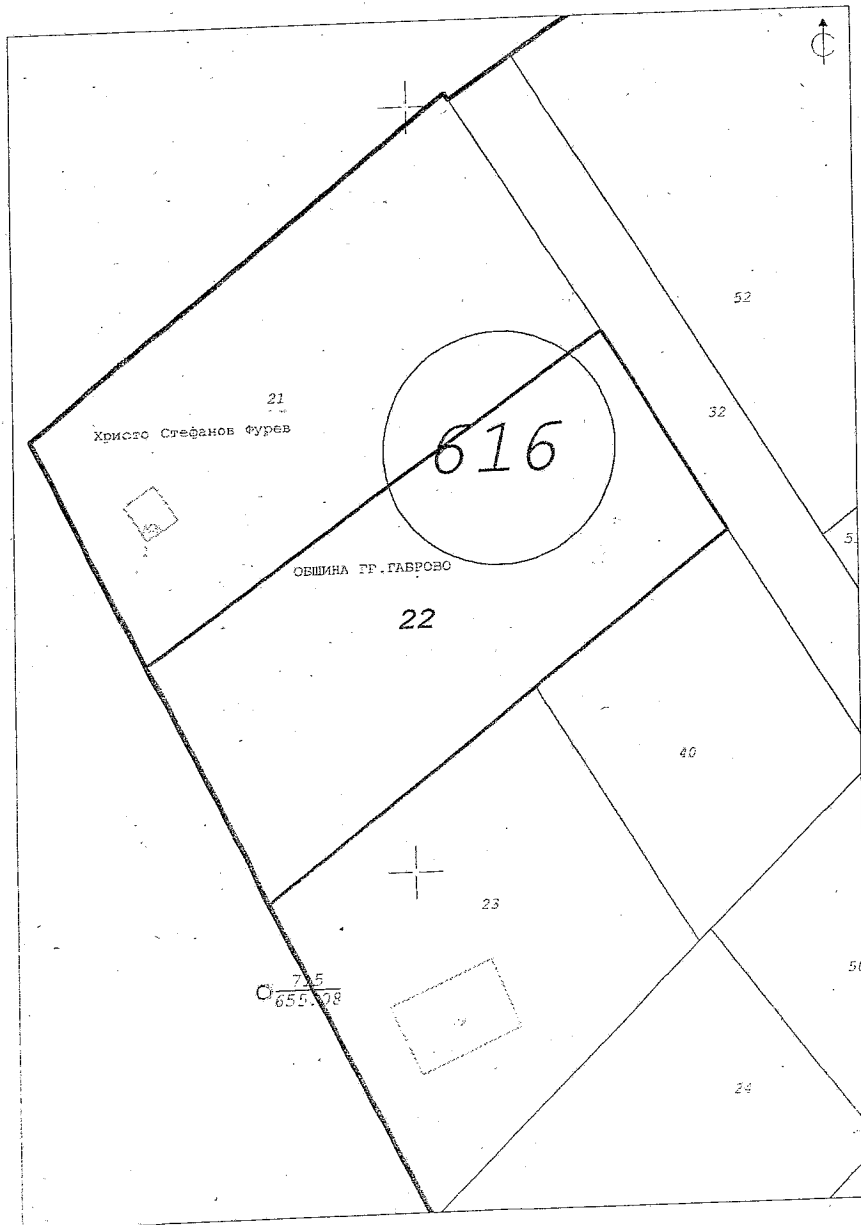
При съседни на имота:

1. 616.21 Тр. насаждения на Христо С
2. 616.23 Тр. насаждения на Красимира
3. 616.32 Полски път на ОБЩИНА ГР.ГАБРОВО
4. 616.40 Тр. насаждения на ОБЩИНА ГР.ГАБРОВО

Вид собственост: Общинска частна


Категория: VIII

В имота няма построени сгради



Изработил:
/ Хр. Буров /

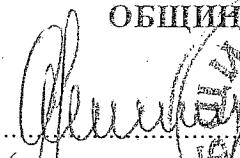
Заверил:
/ инж. С. Корназова /
Община: Габрово



РЕПУБЛИКА БЪЛГАРИЯ

МИНИСТЕРСТВОТО НА РЕГИОНАЛНОТО РАЗВИТИЕ И БЛАГОУСТРОЙСТВО И
МИНИСТЕРСТВОТО НА ПРАВОСЪДИЕТО

ОБЩИНА ГАБРОВО ОБЛАСТ ГАБРОВО

УТВЪРЖДАВАМ: 


(подпис и печат)

ЗА КМЕТ НА ОБЩИНА:

МАРИЯ ИВАНОВА ЙОЗОВА * * *

(съгласно заповед №1594 / 09.08.2022г.

на кмета на Община Габрово)



Вписване по ЗСЛВ

Служба по вписванията гр. Габрово	
Вх. рег. № 2395	16.08.2022 г.
Акт № 134 том VIII / дело № 496	/20 г.
Пертиция книга: том	стр. 2380
Имотна партида 49602	
Д.Г. кв. №	20 г.
Съдия по вписванията:	

ЕИК: 000215630

АКТ № 2663

ЗА ЧАСТНА ОБЩИНСКА СОБСТВЕНОСТ



Регистър VI
Досие 2663ч

1.ДАТА НА СЪСТАВЯНЕ	12.08.2022 г.
2.ПРАВНО ОСНОВАНИЕ	Чл.2, ал.1, т.1 от Закона за общинската собственост скица № 649/28.07.2022 г. издадена от Община Габрово.
3.ВИД И ОПИСАНИЕ НА ИМОТА	§4 от ПЗР на ЗСПЗЗ Новообразуван имот 05400.616.22 (нула пет четири нула нула точка шест едно шест точка две две) кв.м., местност Поп Стоевото, землище на с. Борики, ЕКАТТЕ 05400, общ. Габрово, одобрен със Заповед № РРТУ-01-09-138 / 19.09.2012 г. на Областния управител на област Габрово. Площ: 616 (шестстотин и шестнадесет) кв.м. Трайно предназначение на територията: земеделска. Категория на земята при неполивни условия: осма. Вид територия: за нуждите на селското стопанство. НТП: трайни насаждения.
4.МЕСТОНАХОЖДЕНИЕ НА ИМОТА	Област Габрово, община Габрово, с.Борики м. Поп Стоевото.
5.ГРАНИЦИ НА ИМОТА	05400.616.21; 05400.616.23; 05400.616.32; 05400.616.40.
6.ДАНЪЧНА ОЦЕНКА НА ИМОТА КЪМ МОМЕНТА НА УТВЪРЖДАВАНЕ НА АКТА:	36,87 лева (словом: тридесет и шест лв. и осемдесет и седем ст.)


7. СЪСОБСТВЕНИЦИ

8. НОМЕР И ДАТА НА
СЪСТАВЕНИ ПО-РАНО
АКТОВЕ

9. ПРЕДОСТАВЕНИ ПРАВА ЗА УПРАВЛЕНИЕ: На основание чл. 12, ал. 5 от Закона за
общинската собственост имотът се управлява от Кмета на Община Габрово.

10. АКТΟΣЪСТАВИТЕЛ:

Галина Иванова Марева - гл. експерт



(Подпис)

11. ЗАБЕЛЕЖКИ: