

СКИЦА

№ 201/21.03.2022 г.

М 1:500

на новообразуван имот № 522.13

по плана на новообразуваните имоти на местност „Под селото“, землище на с. Кметовци, код по ЕКАТТЕ 37352, община Габрово, одобрен със заповед № 177 от 08.09.2010г. на областния управител на област Габрово
 Новообразуваният имот е собственост на: ОБЩИНА ГАБРОВО, ЕГН: 0000215630; адрес: гр. Габрово, пл. Възраждане № 3, п.код 5300; документ: Няма документ за собственост.

Площ на новообразувания имот: 271.00 кв.м.

Вид територия: За нуждите на селското стопанство

НТП: За земеделски труд и отдих (съгласно п4 от ПЗР на ЗСПЗЗ)

Ограничения на собствеността: няма

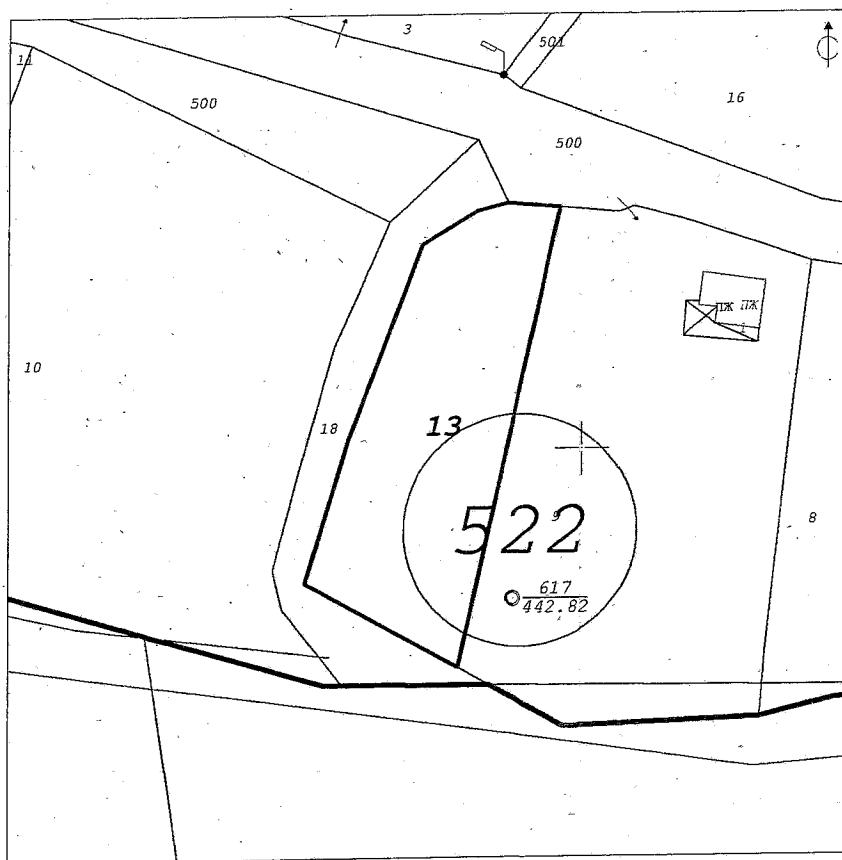
При съседни на имота:

1. 522.500 път на ОБЩИНА ГАБРОВО
2. 522.9 на Ивайло
3. 522.18 Дера на ОБЩИНА ГАБРОВО

Вид собственост: Общинска частна


Категория: VI

В имота няма построени сгради.




Изработил: .....

/Хр. Буров /

Заверил: .....

/ инж. С. Корназова /

Община: Габрово



РЕПУБЛИКА БЪЛГАРИЯ

МИНИСТЕРСТВОТО НА РЕГИОНАЛНОТО РАЗВИТИЕ И БЛАГОУСТРОЙСТВО И
МИНИСТЕРСТВОТО НА ПРАВОСЪДИЕТО

ОБЩИНА ГАБРОВО ОБЛАСТ ГАБРОВО

УТВЪРЖДАВАМ:

(подпис и печат)

ЗА КМЕТ НА ОБЩИНА:

МАРИЯ ИВАНОВА ЙОЗОВА* *

(съгласно заповед №1594 / 09.08.2022г.)

на кмета на Община Габрово)

ЕИК: 000215630

АКТ № 2662

ЗА ЧАСТНА ОБЩИНСКА СОБСТВЕНОСТ

Регистър VI

Досие 2662ч

Служба по вписванията гр. Габрово
Вписване по ЗСПЗЗ
Вх. рег. № 2359 15-08-2022 г.
Акт № 117 том VIII / дело № 182 / 20 г.
Партидна книга: том _____ стр. 2358
Имотна партида 49594
Д.Т. _____ кв. № _____ / _____ г.
Съдия по вписванията:




1.ДАТА НА СЪСТАВЯНЕ	12.08.2022 г.
2.ПРАВНО ОСНОВАНИЕ	Чл.2, ал.1, т.1 от Закона за общинската собственост скица № 201/21.03.2022 г. издадена от Община Габрово.
3.ВИД И ОПИСАНИЕ НА ИМОТА	§4 от ПЗР на ЗСПЗЗ Новообразуван имот 37352.522.13 (три седем три пет две точка пет две две точка едно три) кв м., местност Под селото, землище на с. Кметовци, ЕКАТТЕ 37352, общ. Габрово, одобрен със Заповед № 177 / 08.09.2010 г. на Областния управител на област Габрово. Площ: 271 (двеста седемдесет и един) кв.м. Трайно предназначение на територията: земеделска. Категория на земята при неполивни условия: шеста. Вид територия: за нуждите на селското стопанство. НТП: за земеделски труд и отдих.
4.МЕСТОНАХОЖДЕНИЕ НА ИМОТА	Област Габрово, община Габрово, с.Кметовци м. Под селото.
5.ГРАНИЦИ НА ИМОТА	37352.522.500; 37352.522.9; 37352.522.18.
6.ДАНЪЧНА ОЦЕНКА НА ИМОТА КЪМ МОМЕНТА НА УТВЪРЖДАВАНЕ НА АКТА:	23,05 лева. (словом: двадесет и три лв. и пет ст.)

7. СЪСОБСТВЕНИЦИ

8. НОМЕР И ДАТА НА
СЪСТАВЕНИ ПО-РАНО
АКТОВЕ

9. ПРЕДОСТАВЕНИ ПРАВА ЗА УПРАВЛЕНИЕ: На основание чл. 12, ал. 5 от Закона за
общинската собственост имотът се управлява от Кмета на Община Габрово.

10. АКТОСЪСТАВИТЕЛ:
Галина Иванова Марева - гл. експерт


.....
(Подпис)

11. ЗАБЕЛЕЖКИ: