



РЕПУБЛИКА БЪЛГАРИЯ
МИНИСТЕРСТВО НА РЕГИОНАЛНОТО РАЗВИТИЕ И БЛАГОУСТРОЙСТВОТО И
МИНИСТЕРСТВО НА ПРАВОСЪДИЕТО



ОБЩИНА ГАБРОВО ОБЛАСТ ГАБРОВО

Вписване по ЗС/ПВ

Служба по вписванията гр. Габрово

УТВЪРЖДАВА:

(подпис и печат)

КМЕТ НА ОБЩИНА
НИКОЛАЙ ЦВЕТАНОВ СИРАКОВ
Община Габрово с ЕИК 000215630

СЪДИЯ ПО ВПИСВАНИЯТА



АКТ N:1536
ЗА ЧАСТНА ОБЩИНСКА СОБСТВЕНОСТ

ВПИСВА СЕ В СЪСТАВ НА № 1536
ВХОДЯЩ № 1131-24.03.2011
ПАРТИДА: 11924, 11925
Съдия по вписванията:

Регистър: 2
Досие: 1536

1. ДАТА НА СЪСТАВЯНЕ	26.05.2011 год.
2. ПРАВНО ОСНОВАНИЕ	Чл. 5, ал. 1 и чл. 59, ал. 1 от Закона за общинската собственост и Схема № 3655 от 19.05.2011 г. на Служба по геодезия, картография и кадастър гр. Габрово
3. ВИД И ОПИСАНИЕ НА ИМОТА	1. Поземлен имот с идентификатор 14218.526.208 /четирнадесет хиляди двеста и осемнадесет, точка, петстотин двадесет и шест, точка, двеста и осем/ по кадастралната карта и кадастралните регистри на гр. Габрово. Площ: 933/деветстотин тридесет и три /кв.м. Трайно предназначение на територията: Урбанизирана Начин на трайно ползване: Ниско застрояване/до 10 м/ 2. Сграда с идентификатор 14218.526.208.1 /четирнадесет хиляди двеста и осемнадесет, точка, петстотин двадесет и шест, точка, двеста и осем, точка, едно/ по кадастралната карта и кадастралните регистри на гр. Габрово, построена през 1984/хиляда деветстотин и осемдесет и четвърта/ год. Застроена площ: 177 /сто седемдесет и седем/ кв.м. Брой етажи: 1/едни/
4. МЕСТОНАХОЖДЕНИЕ НА ИМОТА:	Област Габрово, Община Габрово, гр. Габрово, ул. Орехите, УПИ XVII - общ. обслужване от кв. 55 по плана на кв. Лисец, гр. Габрово - 80 част, одобрен със Заповед № 214/14.04.1987 г.
5. ГРАНИЦИ НА ИМОТА:	14218.526.203, 14218.526.12, 14218.526.201, 14218.526.11
6. ДАНЪЧНА ОЦЕНКА НА ИМОТА КЪМ МОМЕНТА НА УТВЪРЖДАВАНЕ НА АКТА.	1. Земя - 8 434.30 лв. /осем хиляди четирстотин, тридесет и четири лева и тридесет стотинки/ 2. Сграда 30 990.80 лв. /тридесет хиляди деветстотин и деветдесет лева и осемдесет стотинки/

7. СЪСОБСТВЕНИЦИ	няма
8. НОМЕР И ДАТА НА СЪСТАВЕНИ ПО-РАНО АКТОВЕ	АОС № 524/27.01.1998 г.
9. ПРЕДОСТАВЕНИ ПРАВА ЗА УПРАВЛЕНИЕ	
10. АКТОСЪСТАВИТЕЛ инж. Желязка Съботинова Иванова - ст. експерт в отдел "Общинска собственост"	
Подпис <i>Желязка Съботинова</i>	
11. ЗАБЕЛЕЖКИ	

СЛУЖБА ПО ГЕОДЕЗИЯ, КАРТОГРАФИЯ И КАДАСТЪР - ГР. ГАБРОВО

5300, Пл. "ВЪЗРАЖДАНЕ" №5, ет.4, 066/801644,
gabrovo@cadastre.bg, БУЛСТАТ:130362903

СКИЦА НА ПОЗЕМЛЕН ИМОТ № 15-178950-21.02.2020 г.

Поземлен имот с идентификатор 14218.526.208

Гр. Габрово, общ. Габрово, обл. Габрово

По кадастралната карта и кадастралните регистри, одобрени със Заповед РД-18-50/31.08.2007 г.
на ИЗПЪЛНИТЕЛЕН ДИРЕКТОР НА АГКК

Последно изменение със заповед: КД-14-07-65/10.03.2010 г. на НАЧАЛНИК НА СГКК - ГАБРОВО

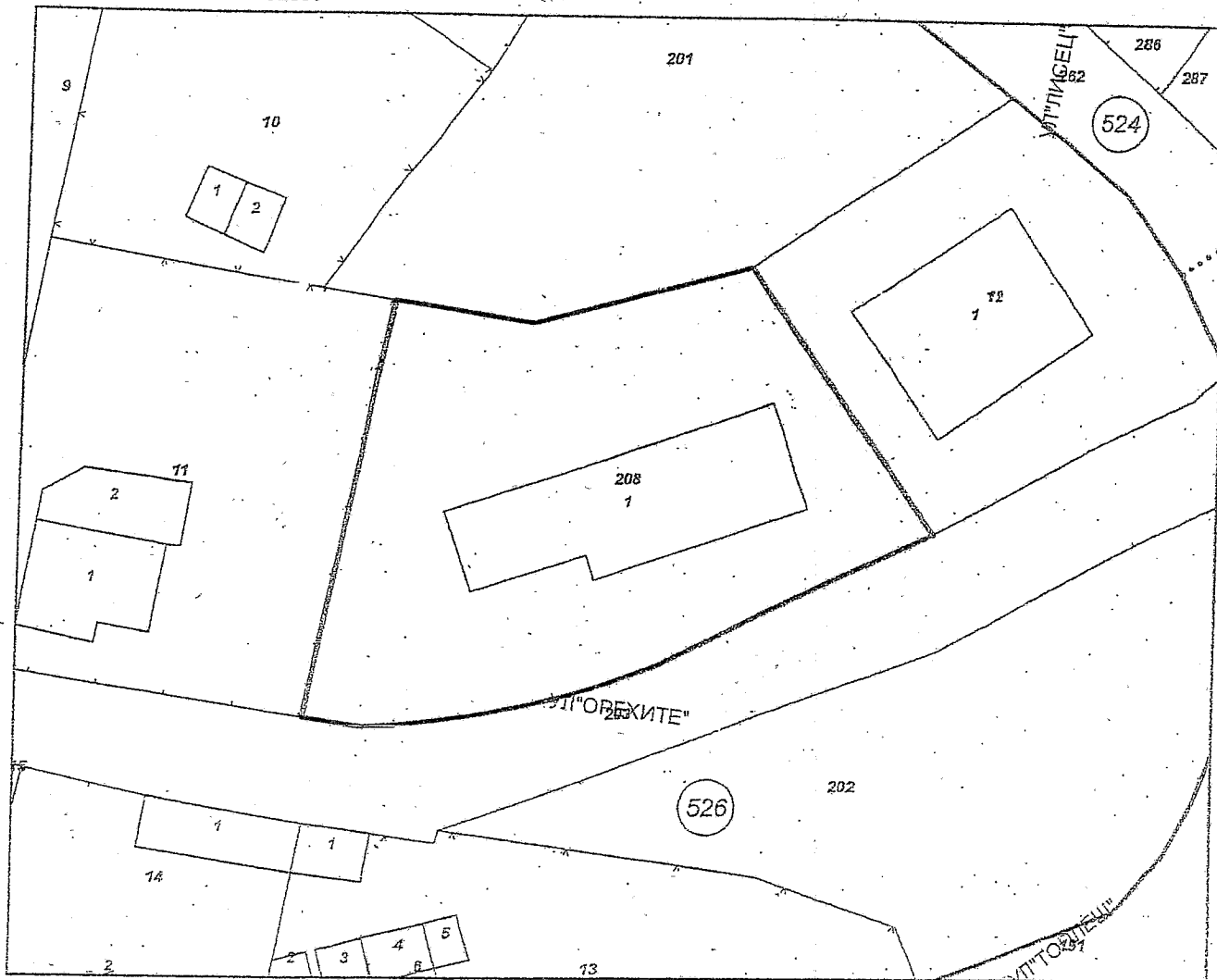
Адрес на поземления имот: гр. Габрово, п.к. 5300, ул. ОРЕХИТЕ

Площ: 932 кв.м

Трайно предназначение на територията: Урбанизирана

Начин на трайно ползване: Ниско застрояване (до 10 м)

Координатна система ККС2005




М 1:500

Номер по предходен план: квартал: 55, парцел: 17

Съседни: 14218.526.203, 14218.526.12, 14218.526.201, 14218.526.11

Скица № 15-178950-21.02.2020 г. издадена въз основа на документ с входящ № 01-83615-17.02.2020 г.



/инж. Нели Лазарова/

Собственици:


1. 000215630, ОБЩИНА ГАБРОВО

Няма данни за идеалните части

Акт за частна общинска собственост № 124 том IV рег. 1131 от 31.05.2011г., издаден от АВ - СЛУЖБА ПО ВПИСВАНИЯТА - ГР. ГАБРОВО

Сгради, които попадат върху имота

1. Сграда 14218.526.208.1: застроена площ 177 кв.м., брой надземни етажи 1, брой подземни етажи няма данни, предназначение: Сграда за търговия



Скице № 15-178950-21.02.2020 г. издадена въз основа на документ с входящ № 01-83615-17.02.2020 г.

Инж. Нели Лазарова

112 2020

500

XVII 55

Габрово 80

СЛУЖБНО

VIII - компл. жил. застр.
търговия, битови
услуги

IX
032Л.

6907

6913

XVI 6913
общ. обсл.

X 6912
6912

(55)

XVII
общ. обсл.

МС

ул. Орехите

586^a

585^a

585^b

585^b

УЛ. И ДВ. РЕГУЛАЦИЯ Е УТВЪРДЕНА
 със заповед № 214
 от 14.04.87г.
 КОПИЕ:
 № 17.02.2020 г. гр. Габрово