

РЕПУБЛИКА БЪЛГАРИЯ

МИНИСТЕРСТВОТО НА РЕГИОНАЛНОТО РАЗВИТИЕ И БЛАГОУСТРОЙСТВО И
МИНИСТЕРСТВОТО НА ПРАВОСЪДИЕТО

ОБЩИНА ГАБРОВО ОБЛАСТ ГАБРОВО

УТВЪРЖДАВАМ:

(подпис и печат)

КМЕТ НА ОБЩИНА:
ТАНЯ ВЕНКОВА ХРИСТОВА
ЕИК: 000215630



Вписване по ЗС/ПВ

| | |
|-----------------------------------|----------------------------------|
| Служба по вписванията гр. Габрово | |
| Вх. рег. № | 1927 11-07-2022 г. |
| Акт № | 46 том VIII / дело № 675 / 20 г. |
| Партидна книга: том | 002 1970 |
| Имотна партида | 3088 |
| Д.Т. | кв. № |
| Служба по вписванията: | |

АКТ № 2656



ЗА ЧАСТНА ОБЩИНСКА СОБСТВЕНОСТ

Регистър VI
Досие 2656ч

| | |
|--|--|
| 1.ДАТА НА СЪСТАВЯНЕ | 07.07.2022 г. |
| 2.ПРАВНО ОСНОВАНИЕ | Чл. 2, ал. 1, т. 7 и чл. 59, ал. 1 и ал. 2 от Закона за общинската собственост и Скица №15-694392 -23.06.2022 г. на Служба по геодезия, картография и кадастър гр. Габрово. |
| 3.ВИД И ОПИСАНИЕ НА ИМОТА | Поземлен имот с идентификатор - 14218.503.596 (едно четири две едно осем точка пет нула три точка пет девет шест) по кадастралната карта и кадастрални регистри на гр. Габрово, незастроен, съответстващ на УПИ I - 596 от кв. 86 по плана на гр. Габрово, Северна зона, III част. Площ: 601 кв. м. (шестстотин и един кв. м.) Трайно предназначение на територията: Урбанизирана. Начин на трайно ползване: Ниско застрояване (до 10 м.) |
| 4.МЕСТОНАХОЖДЕНИЕ НА ИМОТА | Област Габрово, община Габрово, гр. Габрово, ул. Георги Стефанов. Кадастрален идентификатор 14218.503.596; по КККР на гр. Габрово, одобрени със Заповед РД-18-64/26.10.2007 г. на Изп. директор на АГКК, последното изменение на КККР засягащо имота е от 30.05.2022 г.; УПИ I - 596, кв. 86 по плана на гр. Габрово, Северна зона III част, одобрен с Решение № 167/21.07.2011 г. на Общински съвет Габрово. |
| 5.ГРАНИЦИ НА ИМОТА | 14218.503.713; 14218.503.471; 14218.503.625; 14218.503.276 |
| 6.ДАНЪЧНА ОЦЕНКА НА ИМОТА КЪМ МОМЕНТА НА УТВЪРЖДАВАНЕ НА АКТА: | 6 044.30 лв. (шест хиляди четиридесет и четири лв. и тридесет ст.) |

7. СЪСОБСТВЕНИЦИ

8. НОМЕР И ДАТА НА
СЪСТАВЕНИ ПО-РАНО
АКТОВЕ

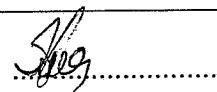
АОС №632 / 26 февруари 2007 г.
АОС №2588 / 17 юни 2021 г.

9. ПРЕДОСТАВЕНИ ПРАВА ЗА УПРАВЛЕНИЕ:

На основание чл. 12, ал. 5 от Закона за общинската собственост мотът се управлява от Кмета на
Община Габрово.

10. АКТОСЪСТАВИТЕЛ:

Стеляна Иванова Калчева - ст. експерт



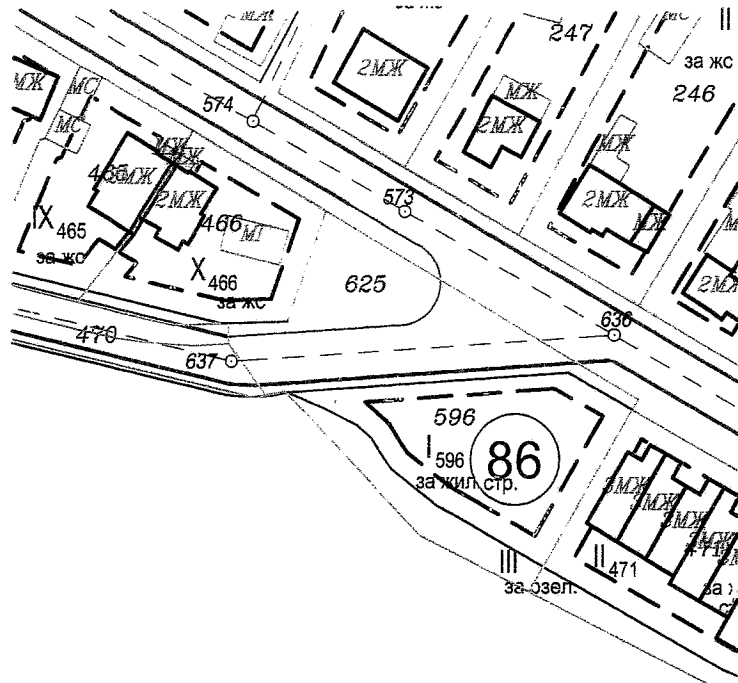
(Подпис)

11. ЗАБЕЛЕЖКИ:


548 2022

1000
1-596 86
Г.БРСВО СЗ-ИИ

САУЖЕБНО



реш. 167
21.07.2016.
ДБС-Т-150
29.06.22



СЛУЖБА ПО ГЕОДЕЗИЯ, КАРТОГРАФИЯ И КАДАСТЪР - ГР. ГАБРОВО

5300, Пл. "ВЪЗРАЖДАНЕ" №5, ет.4, 066/801644,
gabrovo@cadastre.bg, БУЛСТАТ:130362903

СКИЦА НА ПОЗЕМЛЕН ИМОТ № 15-733565-18.07.2024 г.

Поземлен имот с идентификатор **14218.503.596**

Гр. Габрово, общ. Габрово, обл. Габрово

По кадастралната карта и кадастралните регистри, одобрени със **Заповед РД-18-64/26.10.2007 г.**
на **ИЗПЪЛНИТЕЛЕН ДИРЕКТОР НА АГКК**

Последно изменение на кадастралната карта и кадастралните регистри, засягащо поземления имот е от **25.07.2022 г.**

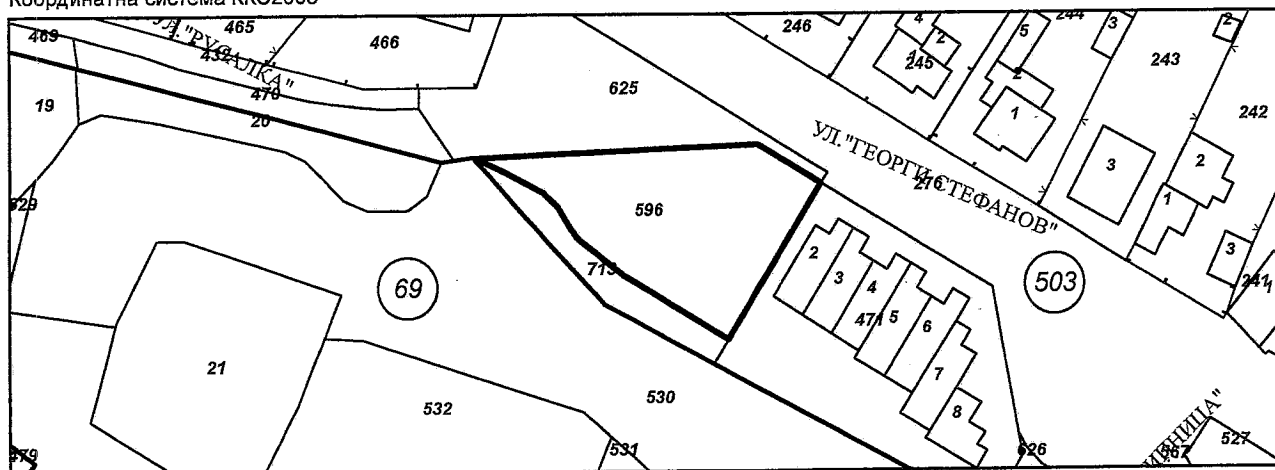
Адрес на поземления имот: **гр. Габрово, ул. ГЕОРГИ СТЕФАНОВ**

Площ: **601 кв. м**

Трайно предназначение на територията: **Урбанизирана**

Начин на трайно ползване: **Ниско застрояване (до 10 м)**

Координатна система ККС2005



М 1:1000

Прекишен идентификатор: **няма**

Номер по предходен план: **471**, квартал: **86**, парцел: **I**

Съседи: **14218.503.713, 14218.503.471, 14218.503.625, 14218.503.276**

Собственици по данни от КРНИ:

1. 000215630, ОБЩИНА ГАБРОВО

Няма данни за идеалните части

Акт за частна общинска собственост № 46 том VII рег. 1977 дело 675 от 11.07.2022г., издаден от АВ -
СЛУЖБА ПО ВПИСВАНИЯТА - ГР. ГАБРОВО

Носители на други вещни права по данни от КРНИ:

няма данни

Сгради, които попадат върху имота

няма данни за сгради

Скица № 15-733565-18.07.2024 г. издадена въз основа на
заявление с входящ № 01-393101-18.07.2024 г.



/инж. Савина Савчева/