

СЛУЖБА ПО ГЕОДЕЗИЯ, КАРТОГРАФИЯ И КАДАСТЪР - ГР. ГАБРОВО

5300, Пл. "БЪЗРАЖДАНЕ" №5, ет.4, 066/801644,
gabrovo@cadastre.bg, БУЛСТАТ:130362903

СКИЦА НА ПОЗЕМЛЕН ИМОТ
№ 15-578751-27.06.2019 г.

Поземлен имот с идентификатор **14218.513.260**

Гр. Габрово, общ. Габрово, обл. Габрово

По кадастралната карта и кадастралните регистри, одобрени със **Заповед РД-18-64/26.10.2007 г.**
на ИЗПЪЛНИТЕЛЕН ДИРЕКТОР НА АГКК

Последно изменение със заповед: **няма издадена заповед за изменение в КККР**

Адрес на поземления имот: **гр. Габрово, п.к. 5300, кв. "Войново"**

Площ: **84 кв.м**

Трайно предназначение на територията: **Урбанизирана**

Начин на трайно ползване: **Ниско застрояване (до 10 m)**

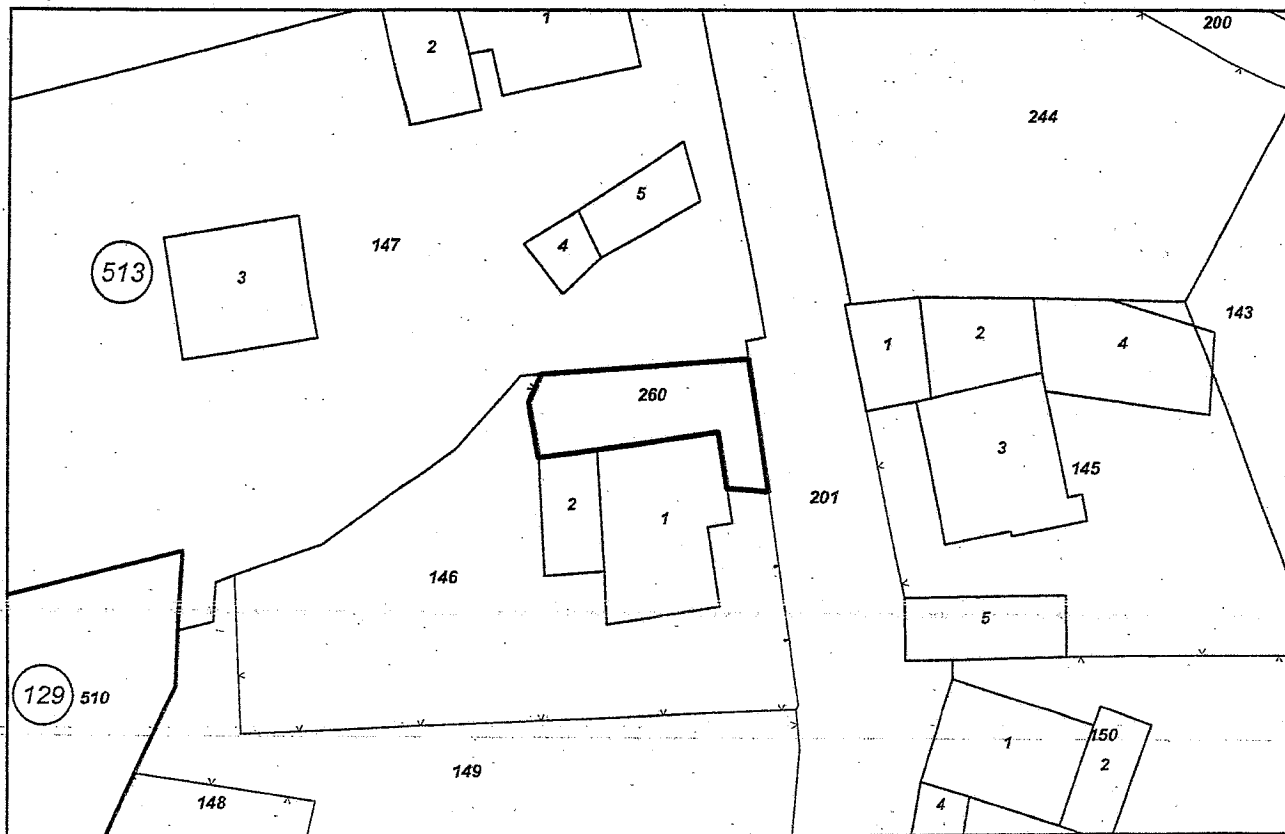
Собственици:

1. **000215630, ОБЩИНА ГАБРОВО**

Няма данни за идеалните части

Няма документ за собственост

Координатна система БГС2005

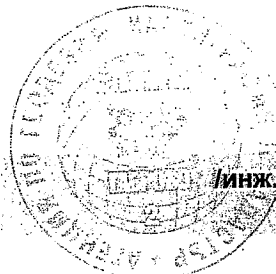


М 1:500

Номер по предходен план: **201, квартал: 513**

Съседни: **14218.513.146, 14218.513.201, 14218.513.147**

Скица № **15-578751-27.06.2019 г.** издадена въз основа на документ с входящ № **01-284591-27.06.2019 г.**



/инж. Нели Лазарова/



РЕПУБЛИКА БЪЛГАРИЯ

МИНИСТЕРСТВОТО НА РЕГИОНАЛНОТО РАЗВИТИЕ И БЛАГОУСТРОЙСТВО И
МИНИСТЕРСТВОТО НА ПРАВОСЪДИЕТО

ОБЩИНА ГАБРОВО ОБЛАСТ ГАБРОВО

УТВЪРЖДАВАМ:

(подпис и печат)

КМЕТ НА ОБЩИНА:

ТАНЯ ВЕНКОВА ХРИСТОВА

ЕИК: 000215630



Вписване по ЗС/ПЗ

Служба по вписванията гр. Габрово

Вх. рег. № 2019 / 2 - 08 - 2019 г.

Акт № 80 том VII / дело № / 20 г.

Партидна книга: том стр.

Имотна партида 84505

Д.Т. кв. № / 20 г.

Съдия по вписванията:

АКТ № 2472

ЗА ЧАСТНА ОБЩИНСКА СОБСТВЕНОСТ



Регистър VI
Досие 2472ч

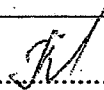
1.ДАТА НА СЪСТАВЯНЕ	09.08.2019 г.
2.ПРАВНО ОСНОВАНИЕ	Чл.2, ал.1, т.1 от Закона за общинската собственост Скица №15-578751-27.06.2019 г. от Службата по Геодезия, картография и кадастър-гр.Габрово
3.ВИД И ОПИСАНИЕ НА ИМОТА	Поземлен имот с идентификатор 14218.513.260 (едно четири две едно осем точка пет едно три точка две шест нула), кв.Войново, гр.Габрово, п.к.5300 Площ: 84 (осемдесет и четири) кв.м. Трайно предназначение на територията: урбанизирана. Начин на трайно ползване: ниско застрояване (до 10 м).
4.МЕСТОНАХОЖДЕНИЕ НА ИМОТА	Област Габрово, община Габрово, гр. ГАБРОВО кв. Войново Кадастрален идентификатор 14218.513.260 (словом: едно четири две едно осем точка пет едно три точка две шест нула); по плана на кв. Войново № 313/28.5.1966 г.
5.ГРАНИЦИ НА ИМОТА	имоти: 14218.513.146; 14218.513.201; 14218.513.147.
6.ДАНЪЧНА ОЦЕНКА НА ИМОТА КЪМ МОМЕНТА НА УТВЪРЖДАВАНЕ НА АКТА:	825,80 (осемстотин двадесет и пет лв. и осемдесет ст.)

8. НОМЕР И ДАТА НА
СЪСТАВЕНИ ПО-РАНО
АКТОВЕ

9. ПРЕДОСТАВЕНИ ПРАВА ЗА УПРАВЛЕНИЕ:

10. АКТОСЪСТАВИТЕЛ:

Галина Иванова Марева - гл. експерт

.....

(Подпис)

11. ЗАБЕЛЕЖКИ: