


РЕПУБЛИКА БЪЛГАРИЯ

МИНИСТЕРСТВОТО НА РЕГИОНАЛНОТО РАЗВИТИЕ И БЛАГОУСТРОЙСТВО И
МИНИСТЕРСТВОТО НА ПРАВОСЪДИЕТО

ОБЩИНА ГАБРОВО ОБЛАСТ ГАБРОВО



УТВЪРЖДАВАМ:
(подпис и печат)

Вписване по ЗС/ПВ

КМЕТ НА ОБЩИНА:
ТАНЯ ВЕНКОВА ХРИСТОВА
ЕИК: 000215630

Сторговен номер	581
№ на документа	173
Дата на издаване	17.02.2021
Площ на територията	73870
Други данни	

АКТ № 2566

ЗА ЧАСТНА ОБЩИНСКА СОБСТВЕНОСТ


Регистър VI
Досие 2566ч

1.ДАТА НА СЪСТАВЯНЕ	17.03.2021 г.
2.ПРАВНО ОСНОВАНИЕ	Чл.2, ал.1, т.1 от Закона за общинската собственост Заповед №427/13.12.2005 на Областния управител на област Габрово и скица №110/17.02.2021г. издадена от Община Габрово
3.ВИД И ОПИСАНИЕ НА ИМОТА	§4 Новообразуван имот 22959.516.72 /две две девет пет девет точка пет едно шест точка седем две / в м.Ливадето, землище на с.Донино, ЕКАТТЕ 22959 по плана на новообразуваните имоти одобрен със Заповед №427/13.12.2005г. на Областния управител на област Габрово. Площ:400,84 / четиристотин кв.м и осемдесет и четири кв.дм. / кв.м. Начин на трайно ползване: овощни насаждения/нетерасирани/ Категория на земята при неполивни условия: шеста Вид територия: за нуждите на селското стопанство
4.МЕСТОНАХОЖДЕНИЕ НА ИМОТА	Област Габрово, община Габрово, С. ДОНИНО м. Ливадето Кадастрален идентификатор 22959.516.72 (словом: две две девет пет девет точка пет едно шест точка седем две);
5.ГРАНИЦИ НА ИМОТА	22959.516.32; 22959.516.33; 22959.516.34; 22959.516.60.
6.ДАЪНЪНА ОЦЕНКА НА ИМОТА КЪМ МОМЕНТА НА УТВЪРЖДАВАНЕ НА АКТА:	30,86 (словом: тридесет лв. и осемдесет и шест ст.)

8. НОМЕР И ДАТА НА
СЪСТАВЕНИ ПО-РАНО
АКТОВЕ

9. ПРЕДОСТАВЕНИ ПРАВА ЗА УПРАВЛЕНИЕ: На основание чл.12, ал.5 от Закона за
общинската собственост имотът се управлява от Кмета на Община Габрово.

10. АКТОСЪСТАВИТЕЛ:
Галина Иванова Марева - гл.експерт

.....

(Подпис)

11. ЗАБЕЛЕЖКИ:

СЛУЖЕБНА СКИЦА

№ 110/17.02.2021 г.

М 1:500

на новообразуван имот № 516.72

по плана на новообразуваните имоти на местност ЛИВАДЕТО, землище на с. Донино, код по ЕКАТТЕ 22459, община Габрово, одобрен със заповед № 427/13.12.2005 г. на областния управител на област Габрово
 Новообразуваният имот е собственост на: ОБЩИНА ГАБРОВО, ЕГН: 000215630; адрес: гр. Габрово, пл. ВЪЗРАЖДАНЕ № 3, п.код 5342; документ: Няма документ за собственост
 съгласно заповед № /01.08.2003 на , издадена на основание § 4к. ал. 7 от ПЗР на ЗСПЗЗ.

Площ на новообразувания имот: 400.84 кв.м.

Вид територия: За нуждите на селското стопанство

Вид собственост: Общинска частна

НТП: Овощни насаждения /нетерасирани/

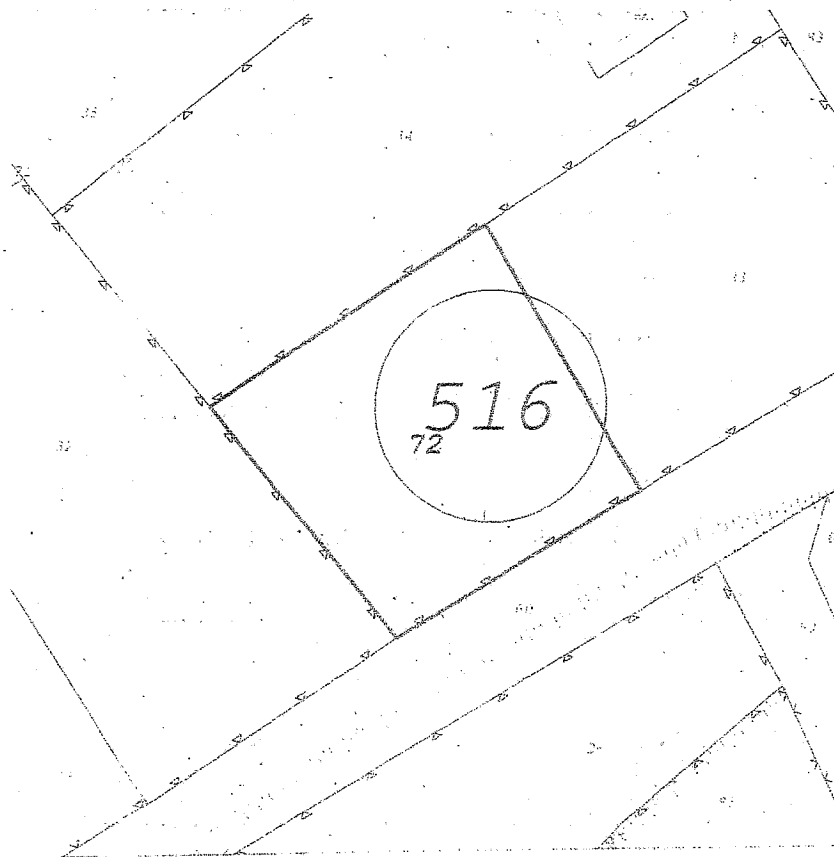
Категория: VI


Ограничения на собствеността: няма


В имота няма построени сгради

При съседи на имота:

1. 516.32 Овощна градина на Тодор А. Марков
2. 516.33 Овощна градина на насл. на Богомил I Енчев
3. 516.34 Овощна градина на Десислава Дянкова и др.
4. 516.60 Полски път на ОБЩИНА ГАБРОВО



Изработил: 
 Хр. Буров

Заверил: 
 /инж. С. Корназова/
 Община: Габрово