



РЕПУБЛИКА БЪЛГАРИЯ

МИНИСТЕРСТВОТО НА РЕГИОНАЛНОТО РАЗВИТИЕ И БЛАГОУСТРОЙСТВО И  
МИНИСТЕРСТВОТО НА ПРАВОСЪДИЕТО

ОБЩИНА ГАБРОВО ОБЛАСТ ГАБРОВО

УТВЪРЖДАВАМ: .....

(подпис и печат)

КМЕТ НА ОБЩИНА:

ТАНЯ ВЕНКОВА ХРИСТОВА

ЕИК: 000215630

Вписване по ЗСЛПВ

Служба по вписванията гр. Габрово

Вх. рег. № 1824

Акт № 88 том VI вх. № 595

Партиден вписател: ст. д-р В. Христова

Имотен картон: 74999

д.т. к.л. № 20

Съгласно вписванията: 1824

АКТ № 2592

ЗА ЧАСТНА ОБЩИНСКА СОБСТВЕНОСТ

Регистър VI

Досие 2592ч

1. ДАТА НА СЪСТАВЯНЕ	29.06.2021 г.
2. ПРАВНО ОСНОВАНИЕ	Чл.59, ал.1 от Закона за общинската собственост и Скица №15-441124-23.04.2021г. на Служба по геодезия, картография и кадастър - гр.Габрово.
3. ВИД И ОПИСАНИЕ НА ИМОТА	Поземлен имот с идентификатор 14218.501.495 (едно четири две едно осем точка пет нула едно точка четири девет пет ) по кадастралната карта и кадастрални регистри на гр.Габрово, одобрени със Заповед РД-18-64/26.10.2007г. на Изпълнителен директор на АГКК, застроен, съответстващ на УПИ IV-802 - общ.обслужване и търговия от кв.51 по плана на гр.Габрово - I етап, II част, одобрен със Заповед №236/2001г.на Кмета на Община Габрово. Площ: 636 (шестстотин тридесет и шест) кв.м. Трайно предназначение на територията: Урбанизирана. Начин на трайно ползване: За търговски обект, комплекс.
4. МЕСТОНАХОЖДЕНИЕ НА ИМОТА	Област Габрово, община Габрово, гр. ГАБРОВО Бул. Могильов № 86 Кадастрален идентификатор 14218.501.495 (словом: едно четири две едно осем точка пет нула едно точка четири девет пет )
5. ГРАНИЦИ НА ИМОТА	14218.501.868; 14218.501.496; 14218.501.492.
6. ДАНЪЧНА ОЦЕНКА НА ИМОТА КЪМ МОМЕНТА НА УТВЪРЖДАВАНЕ НА АКТА:	11448 (словом: единадесет хиляди четиристотин четиридесет и осем лв.)

7. СЪСОБСТВЕНИЦИ


8. НОМЕР И ДАТА НА  
СЪСТАВЕНИ ПО-РАНО  
АКТОВЕ

АОС № 820 / 26 март 2001 г.

9. ПРЕДОСТАВЕНИ ПРАВА ЗА УПРАВЛЕНИЕ:

10. АКТОСЪСТАВИТЕЛ:

Галина Иванова Марева - гл. експерт



(Подпис)

11. ЗАБЕЛЕЖКИ:

Сграда, която попада върху имота:

1. Сграда 14218.501.495.1, застроена площ 177 кв.м., брой етажи 1, предназначение : Сграда за обществено хранене.

**СЛУЖБА ПО ГЕОДЕЗИЯ, КАРТОГРАФИЯ И КАДАСТЪР - ГР. ГАБРОВО**5300, Пл. "ВЪЗРАЖДАНЕ" №5, ет.4, 066/801644,  
gabrovo@cadastre.bg, БУЛСТАТ:130362903**СКИЦА НА ПОЗЕМЛЕН ИМОТ  
№ 15-441124-23.04.2021 г.**Поземлен имот с идентификатор **14218.501.495**

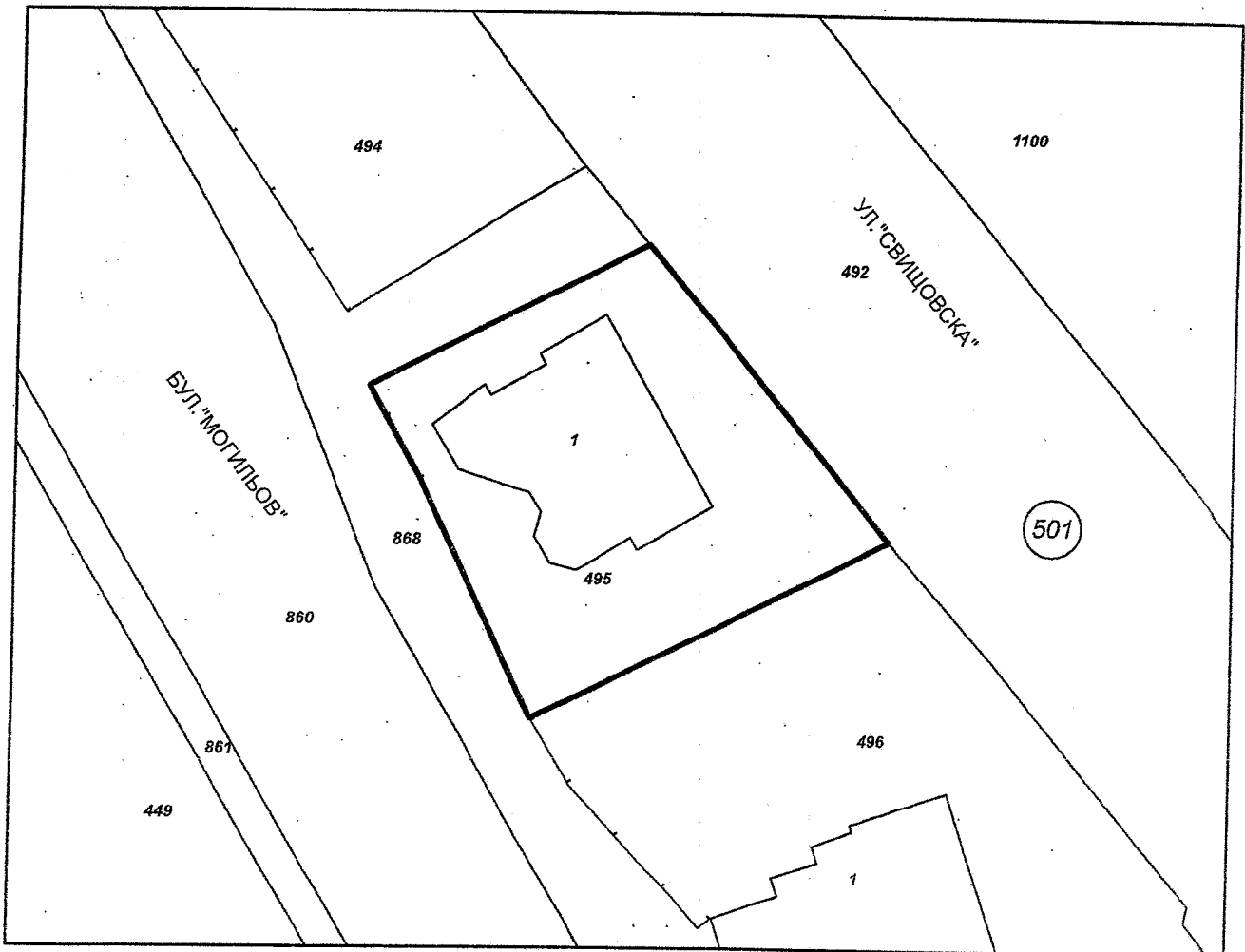
Гр. Габрово, общ. Габрово, обл. Габрово

По кадастралната карта и кадастралните регистри, одобрени със Заповед РД-18-64/26.10.2007 г.  
на **ИЗПЪЛНИТЕЛЕН ДИРЕКТОР НА АГКК**Последно изменение на кадастралната карта и кадастралните регистри, засягащо поземления имот е от  
**23.04.2021 г.**

Адрес на поземления имот: гр. Габрово, п.к. 5300, бул. Могилъов № 86

Площ: **636 кв. м**Трайно предназначение на територията: **Урбанизирана**Начин на трайно ползване: **За търговски обект, комплекс**

Координатна система ККС2005



М 1:500

Номер по предходен план: **802**, квартал: **51**, парцел: **IV**  
Съседи: **14218.501.868**, **14218.501.496**, **14218.501.492**Скица № 15-441124-23.04.2021 г. издадена въз основа на  
заявление с входящ № 01-222734-22.04.2021 г.

/инж. Савина Савчева/



Собственици по данни от КРНИ:

1. **000215630, ОБЩИНА ГАБРОВО**

Няма данни за идеалните части

Акт за частна общинска собственост № 820 от 26.03.2001г., издаден от ОБЩИНА ГАБРОВО

Носители на други вещни права по данни от КРНИ:

1. **МАРИН ДИМИТРОВ**

Право на строеж

Нотариален акт № 26 том V рег. 1771 дело 1236 от 27.08.2001г., издаден от АВ - СЛУЖБА ПО  
ВПИСВАНИЯТА - ГР. ГАБРОВО

Сгради, които попадат върху имота

1. Сграда **14218.501.495.1**: застроена площ **177 кв. м**, брой етажи **1**, предназначение: **Сграда за  
обществено хранене**

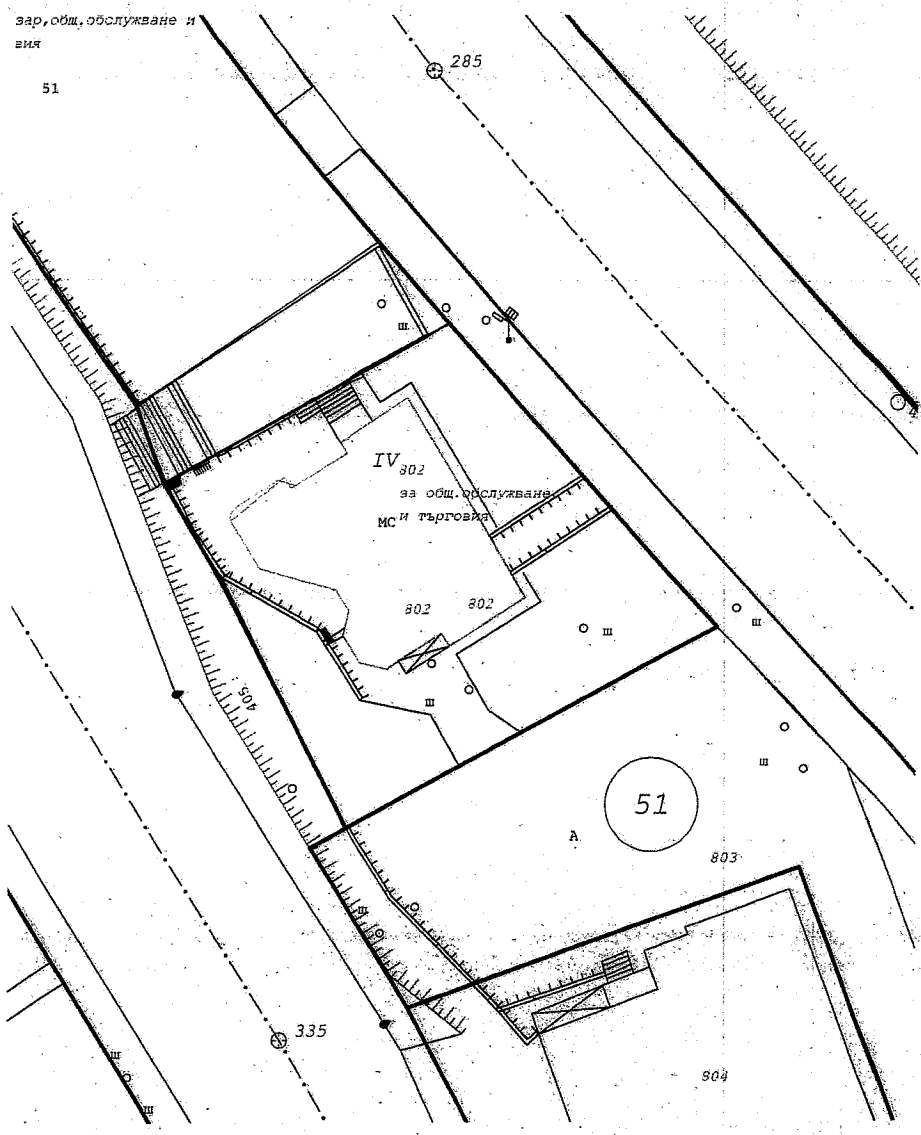
Скица № **15-441124-23.04.2021 г.** издадена въз основа на  
заявление с входящ № **01-222734-22.04.2021 г.**



*инж. Савина Савчева*

инж. Савина Савчева

№ 500  
№ IV-802 51  
Габрово-Тет.  
ИЧ.  
служебна



ул. и дв. регулация е утвърдена  
СНС заповед № 236  
от 26.03.2021 г.  
01.07.2021 г. гр. Габрово