



РЕПУБЛИКА БЪЛГАРИЯ


МИНИСТЕРСТВОТО НА РЕГИОНАЛНОТО РАЗВИТИЕ И БЛАГОУСТРОЙСТВО И
МИНИСТЕРСТВОТО НА ПРАВОСЪДИЕТО

ОБЩИНА ГАБРОВО ОБЛАСТ ГАБРОВО

УТВЪРЖДАВАМ:

(подпис и печат)

КМЕТ НА ОБЩИНА:
ТАНЯ ВЕНКОВА ХРИСТОВА
ЕИК: 000215630



Вписванията гр. Габрово

Вх. рег. № 1782 / 17-06-2021 г.

Акт № 123 том V / дело № ЗАС / 20 г.

Партидна книга: том стр. 1749


Имотна партия 3088

Д.Т. кв. № / 20 г.

Съдия по вписванията:

АКТ № 2588

ЗА ЧАСТНА ОБЩИНСКА СОБСТВЕНОСТ



Регистър VI
Досие 2588ч

1.ДАТА НА СЪСТАВЯНЕ	17.06.2021 г.
2.ПРАВНО ОСНОВАНИЕ	Чл. 2, ал. 1, т. 7, чл. 59, ал. 1 и ал. 2 от Закона за общинската собственост и Скица №15-336815 - 30.03.2021 г. на Служба по геодезия, картография и кадастър гр. Габрово.
3.ВИД И ОПИСАНИЕ НА ИМОТА	Поземлен имот с идентификатор - 14218.503.596 (едно четири две едно осем точка пет нула три точка пет девет шест) по кадастралната карта и кадастрални регистри на гр. Габрово, незастроен, съответстващ на УПИ I - 471 от кв. 86 по плана на гр. Габрово, Северна зона, III част. Площ: 821 (осемстотин двадесет и един) кв. м. Трайно предназначение на територията: Урбанизирана. Начин на трайно ползване: Ниско зстрояване (до 10 м.)
4.МЕСТОНАХОЖДЕНИЕ НА ИМОТА	Област Габрово, община Габрово, гр. Габрово, ул. Георги Стефанов Кадастрален идентификатор 14218.503.596 по КК и КР на гр. Габрово, одобрени със Заповед РД-18-64/26.10.2007 г. на Изп. директор на АГКК, последна изменена със Заповед 18-2611-05.03.2021 г. на Началник на СГКК - Габрово; УПИ I - 471 от кв. 86 по плана на гр. Габрово, Северна зона, III част, одобрен с Решение №167/21.07.2011 г. на Общински съвет Габрово.
5.ГРАНИЦИ НА ИМОТА	14218.503.713; 14218.503.471; 14218.503.625; 14218.503.276
6.ДАЊЪЧНА ОЦЕНКА НА ИМОТА КЪМ МОМЕНТА НА УТВЪРЖДАВАНЕ НА АКТА:	8 256.80 (осем хиляди двеста петдесет и шест лв. и осемдесет ст.)

7.СЪСОБСТВЕНИЦИ

8.НОМЕР И ДАТА НА
СЪСТАВЕНИ ПО-РАНО
АКТОВЕ


АОС №632 / 26 февруари 2007 г.

9.ПРЕДОСТАВЕНИ ПРАВА ЗА УПРАВЛЕНИЕ:

На основание чл. 12, ал. 5 от Закона за общинската собственост имотът се управлява от Кмета на
Община Габрово.

10.АКТОСЪСТАВИТЕЛ:

Стеляна Иванова Калчева - гл.специалист

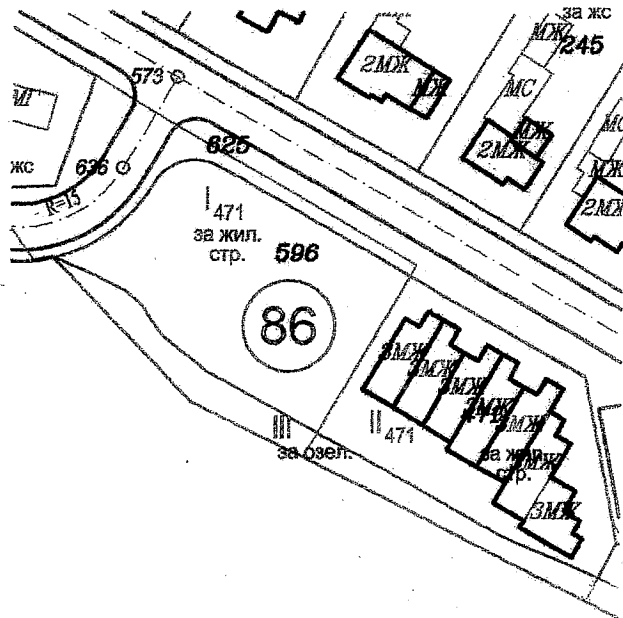

.....

(Подпис)

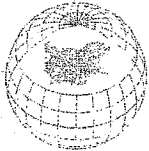
11.ЗАБЕЛЕЖКИ:

291 2021

1-471 1000
Габрово-СЗ-III
86
служебна



УП. И ДВ. РЕГУЛАЦИЯ С УТВЪРЖЕНИЕ
№ 167
21.07.2011г.
№ 05с Габрово
19.04.2021г. гр. Габрово



СЛУЖБА ПО ГЕОДЕЗИЯ, КАРТОГРАФИЯ И КАДАСТЪР - ГР. ГАБРОВО

5300, Пл. "ВЪЗРАЖДАНЕ" №5, ет.4, 066/801644,
gabrovo@cadastre.bg, БУЛСТАТ:130362903

СКИЦА НА ПОЗЕМЛЕН ИМОТ № 15-703728-29.06.2021 г.

Поземлен имот с идентификатор **14218.503.596**

Гр. Габрово, общ. Габрово, обл. Габрово

По кадастралната карта и кадастралните регистри, одобрени със Заповед РД-18-64/26.10.2007 г.
на **ИЗПЪЛНИТЕЛЕН ДИРЕКТОР НА АГКК**

Последно изменение на кадастралната карта и кадастралните регистри, засягащо поземления имот е от
29.06.2021 г.

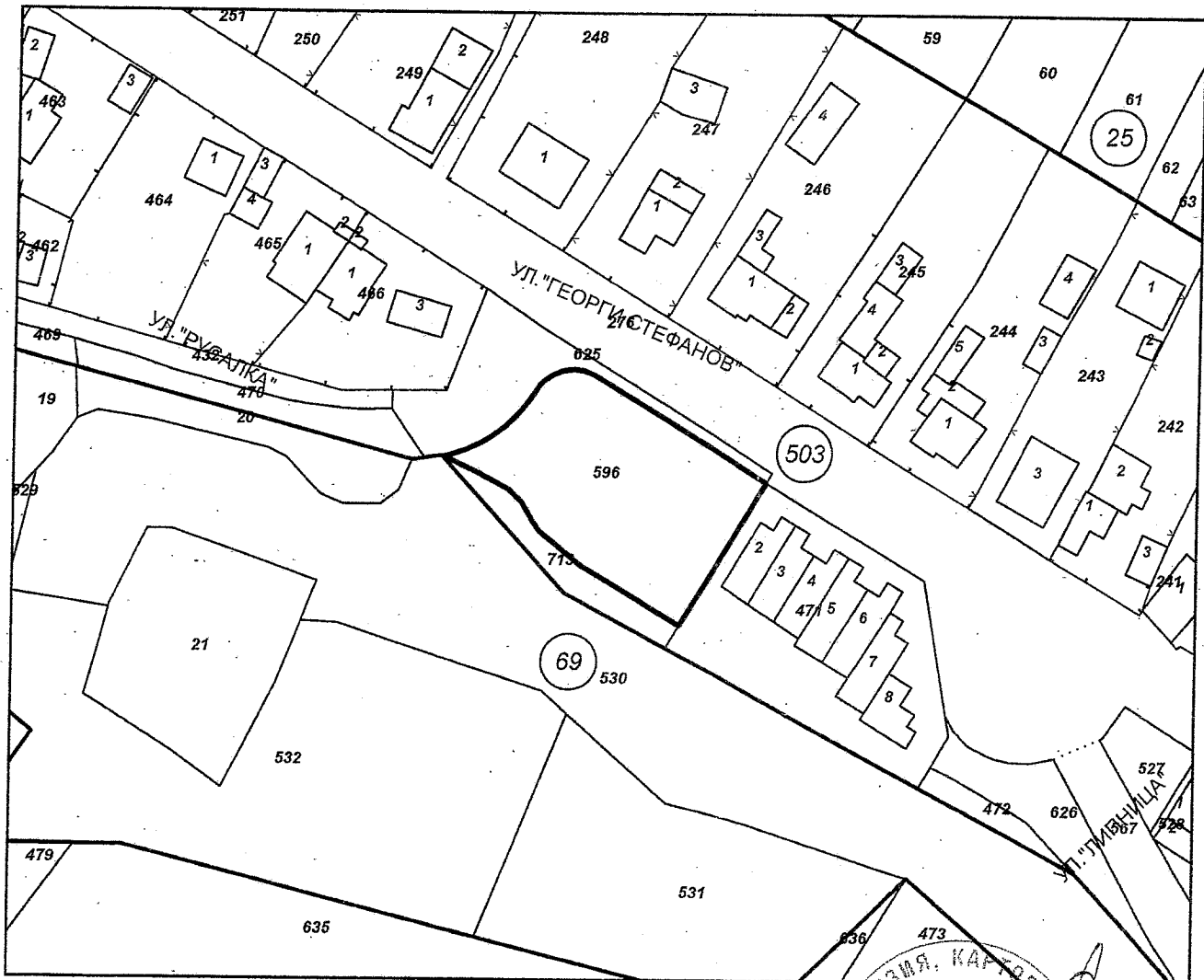
Адрес на поземления имот: **гр. Габрово, п.к. 5300, ул. ГЕОРГИ СТЕФАНОВ**

Площ: **821 кв. м**

Трайно предназначение на територията: **Урбанизирана**

Начин на трайно ползване: **Ниско застрояване (до 10 m)**

Координатна система ККС2005



М 1:1000

Скица № 15-703728-29.06.2021 г. издадена въз основа на
заявление с входящ № 01-347652-24.06.2021 г.





Преишен идентификатор: **няма**
Номер по предходен план: **471, квартал: 8, парцел: I**
Съсед: **14218.503.713, 14218.503.471, 14218.503.625, 14218.503.276**

Собственици по данни от КРНИ:

1. **000215630, ОБЩИНА ГАБРОВО**

Няма данни за идеалните части

Акт за частна общинска собственост № 123 том 5 рег. 1479 дело 516 от 17.06.2021г., издаден от Служба по вписванията гр.Габрово

Носители на други вещни права по данни от КРНИ:

няма данни

Сгради, които попадат върху имота

няма данни за сгради

