

РЕПУБЛИКА БЪЛГАРИЯ

МИНИСТЕРСТВОТО НА РЕГИОНАЛНОТО РАЗВИТИЕ И БЛАГОУСТРОЙСТВО И
МИНИСТЕРСТВОТО НА ПРАВОСЪДИЕТО

ОБЩИНА Габрово ОБЛАСТ Габрово

УТВЪРЖДАВАМ:



(подпис и печат)

Вписване по ЗС/ПВ

КМЕТ НА ОБЩИНА:
ТАНЯ ВЕНКОВА ХРИСТОВА

ЕИК: 000215630

АКТ № 1817

ЗА ЧАСТНА ОБЩИНСКА СОБСТВЕНОСТ

Регистър VI
Досие 1817ч


1.ДАТА НА СЪСТАВЯНЕ	16.05.2014 г.
2.ПРАВНО ОСНОВАНИЕ	Чл.19 от ЗСПЗЗ и Скица № 15-134934-09.05.2014 г. на Служба по геодезия, картография и кадастър гр. Габрово.
3.ВИД И ОПИСАНИЕ НА ИМОТА	Земеделска земя Поземлен имот с идентификатор 14218.308.377 / едно четири две едно осем точка три нула осем точка три седем седем/ по кадастралната карта и кадастралните регистри на гр. Габрово, находящ се в местност Тлъчника, незастроен. Площ: 199/ сто деветдесет и девет / кв.м. Трайно предназначение на територията: Земеделска. Начин на трайно ползване: Ливада.
4.МЕСТОНАХОЖДЕНИЕ НА ИМОТА	Област Габрово, община Габрово, гр. ГАБРОВО м. Тлъчника Кадастрален идентификатор 14218.308.377 (едно четири две едно осем точка три нула осем точка три седем седем);
5.ГРАНИЦИ НА ИМОТА	имоти: 14218.308.371, 14218.308.376, 14218.741.1, 14218.308.378.
6.ДАНЪЧНА ОЦЕНКА НА ИМОТА КЪМ МОМЕНТА НА УТВЪРЖДАВАНЕ НА АКТА:	4.04 лв.(четири лева и четири стотинки)
7.СЪСОБСТВЕНИЦИ	

8.НОМЕР И ДАТА НА
СЪСТАВЕНИ ПО-РАНО
АКТОВЕ

9.ПРЕДОСТАВЕНИ ПРАВА ЗА УПРАВЛЕНИЕ:

10.АКТОСЪСТАВИТЕЛ:

Милка Атанасова Мирчева - гл.специалист


.....

(Подпис)

11.ЗАБЕЛЕЖКИ:



СЛУЖБА ПО ГЕОДЕЗИЯ, КАРТОГРАФИЯ И КАДАСТЪР - ГР. ГАБРОВО

5300, Пл. "ВЪЗРАЖДАНЕ" №5, ет.4, 066/801644,
gabrovo@cadastre.bg, БУЛСТАТ:130362903

СКИЦА НА ПОЗЕМЛЕН ИМОТ № 15-134934-09.05.2014 г.

Поземлен имот с идентификатор 14218.308.377

Гр. Габрово, общ. Габрово, обл. Габрово

По кадастралната карта и кадастралните регистри, одобрени със Заповед РД-18-50/31.08.2007 г.

на ИЗПЪЛНИТЕЛЕН ДИРЕКТОР НА АГКК

Последно изменение със заповед: няма издадена заповед за изменение в КККР

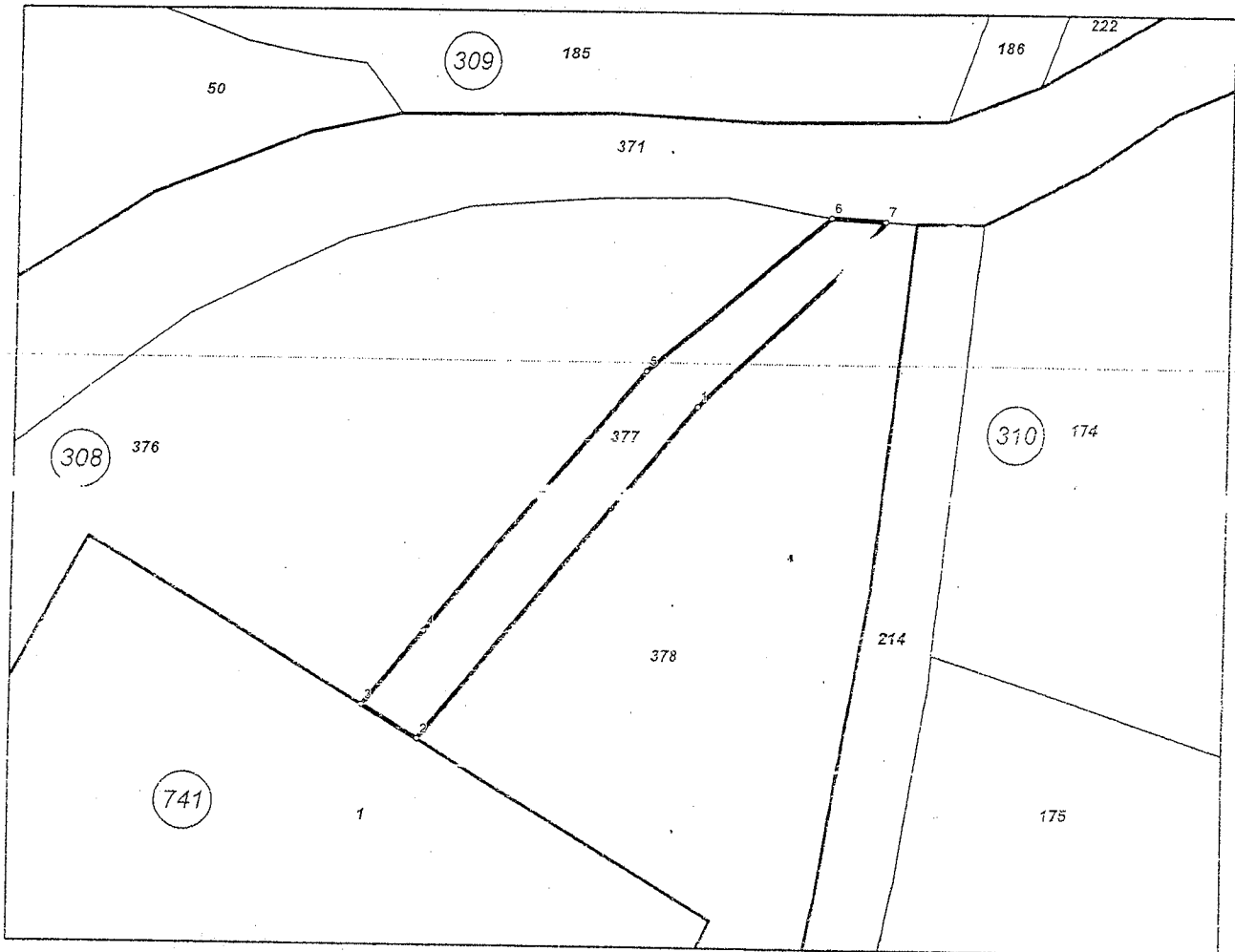
Адрес на поземления имот: местност ТЛЪЧНИКА

Площ: 199 кв.м

Трайно предназначение на територията: Земеделска

Начин на трайно ползване: Ливада

Координатна система 1970г.




М 1:500

Стар идентификатор: няма

Номер по предходен план: 66, квартал: 90032

Съседи: 14218.308.371, 14218.308.376, 14218.741.1, 14218.308.378

Скица № 15-134934-09.05.2014 г. издадена въз основа на документ с входящ № 01-87739-07.05.2014 г.



/инж. Нели Лазарова/

Собственици:

1. ОБЩИНА ГАБРОВО
 площ 199 кв.м. от правото на собственост
 Няма документ за собственост

Носители на други вещни права:
 няма данни

Сгради, които попадат върху имота

Списък с координатите на точките, определящи границите на поземления имот:

Координатна система 1970г.

Точка №	Координати	
	X [m]	Y [m]
1.	4655251.00	8668221.52
2.	4655227.67	8668202.43
3.	4655230.04	8668198.44
4.	4655235.21	8668202.75
5.	4655253.35	8668217.92
6.	4655264.23	8668230.77
7.	4655264.00	8668234.54
8.	4655260.50	8668231.73

кица № 15-134934-09.05.2014 г. издадена въз основа на
 документ с входящ № 01-87739-07.05.2014 г.



Инж. Нели Лазарова