

РЕПУБЛИКА БЪЛГАРИЯ

МИНИСТЕРСТВОТО НА РЕГИОНАЛНОТО РАЗВИТИЕ И БЛАГОУСТРОЙСТВО И
МИНИСТЕРСТВОТО НА ПРАВОСЪДИЕТО

ОБЩИНА Габрово ОБЛАСТ Габрово



УТВЪРЖДАВАМ:



(подпис и печат)

КМЕТ НА ОБЩИНА:
ТАНЯ ВЕНКОВА ХРИСТОВА

ЕИК: 000215630

Вписване по ЗС/ЛВ

Об. рег. № 1063

Дата на вписване 25.04.2014

Акт № 18

Партиципация за данък: т.т. стр.

Вметна партия 38720

ДТ

Създадено по данни от:

АКТ № 1807

ЗА ЧАСТНА ОБЩИНСКА СОБСТВЕНОСТ

Регистър VI
Досие 1807ч

1.ДАТА НА СЪСТАВЯНЕ	07.04.2014 г.
2.ПРАВНО ОСНОВАНИЕ	Чл.2,ал.1,т.1 от ЗОС, Протоколно решение № 1 от 29.12.2008 г. на комисията по чл. 19,ал.2 от ЗСПЗЗ,одобрено със Заповед № РД-ЗА-54/30.12.2008 г. на Директора на ОД"Земеделие", гр.Габрово и Скица № 15-36213-25.02.2014 г. на Службата по геодезия, картография и кадастър гр. Габрово
3.ВИД И ОПИСАНИЕ НА ИМОТА	Поземлен имот с идентификатор 14218.902.8 (едно четири две едно осем точка девет нула две точка осем) по кадастралната карта и кадастралните регистри на гр. Габрово, незастроен, находящ се в местност Шенини. Площ: 592 (петстотин деветдесет и два) кв.м. Трайно предназначение на територията: Земеделска. Начин на трайно ползване: Нива. Категория на земята при неполивни условия: 10 (десета)
4.МЕСТОНАХОЖДЕНИЕ НА ИМОТА	Област Габрово, община Габрово, гр. ГАБРОВО м. Шенини Кадастрален идентификатор 14218.902.8 едно четири две едно осем точка девет нула две точка осем);
5.ГРАНИЦИ НА ИМОТА	имоти: 14218.902.5, 14218.428.21, 14218.902.4.
6.ДАНЪЧНА ОЦЕНКА НА ИМОТА КЪМ МОМЕНТА НА УТВЪРЖДАВАНЕ НА АКТА:	7.19 лв.(седем лв. и деветнадесет ст.)


7. СЪСОБСТВЕНИЦИ

8. НОМЕР И ДАТА НА
СЪСТАВЕНИ ПО-РАНО
АКТОВЕ

9. ПРЕДОСТАВЕНИ ПРАВА ЗА УПРАВЛЕНИЕ:

10. АКТОСЪСТАВИТЕЛ:

Милка Атанасова Мирчева - гл. специалист


.....

(Подпис)

11. ЗАБЕЛЕЖКИ:



АГЕНЦИЯ ПО ГЕОДЕЗИЯ,
КАРТОГРАФИЯ И КАДАСТЪР

СЛУЖБА ПО ГЕОДЕЗИЯ, КАРТОГРАФИЯ И КАДАСТЪР - ГР. ГАБРОВО

5300, Пл. "ВЪЗРАЖДАНЕ" №5, ет.4, 066/801644,
gabrovo@cadastre.bg, acad_gabro@mail.bg, БУЛСТАТ:130362903

Сграда: 1912 гр. Габрово, ул. Мусала 121
Тел.: 02/815 83 83 стр. 1: 02/2955 83 83
WWW.CADASTRE.BG

СКИЦА НА ПОЗЕМЛЕН ИМОТ № 15-36213-25.02.2014 г.

Поземлен имот с идентификатор **14218.902.8**

Гр. Габрово, общ. Габрово, обл. Габрово

По кадастралната карта и кадастралните регистри, одобрени със Заповед РД-18-64/26.10.2007 г.
на **ИЗПЪЛНИТЕЛЕН ДИРЕКТОР НА АГКК**

Последно изменение със заповед: **няма издадена заповед за изменение в КККР**

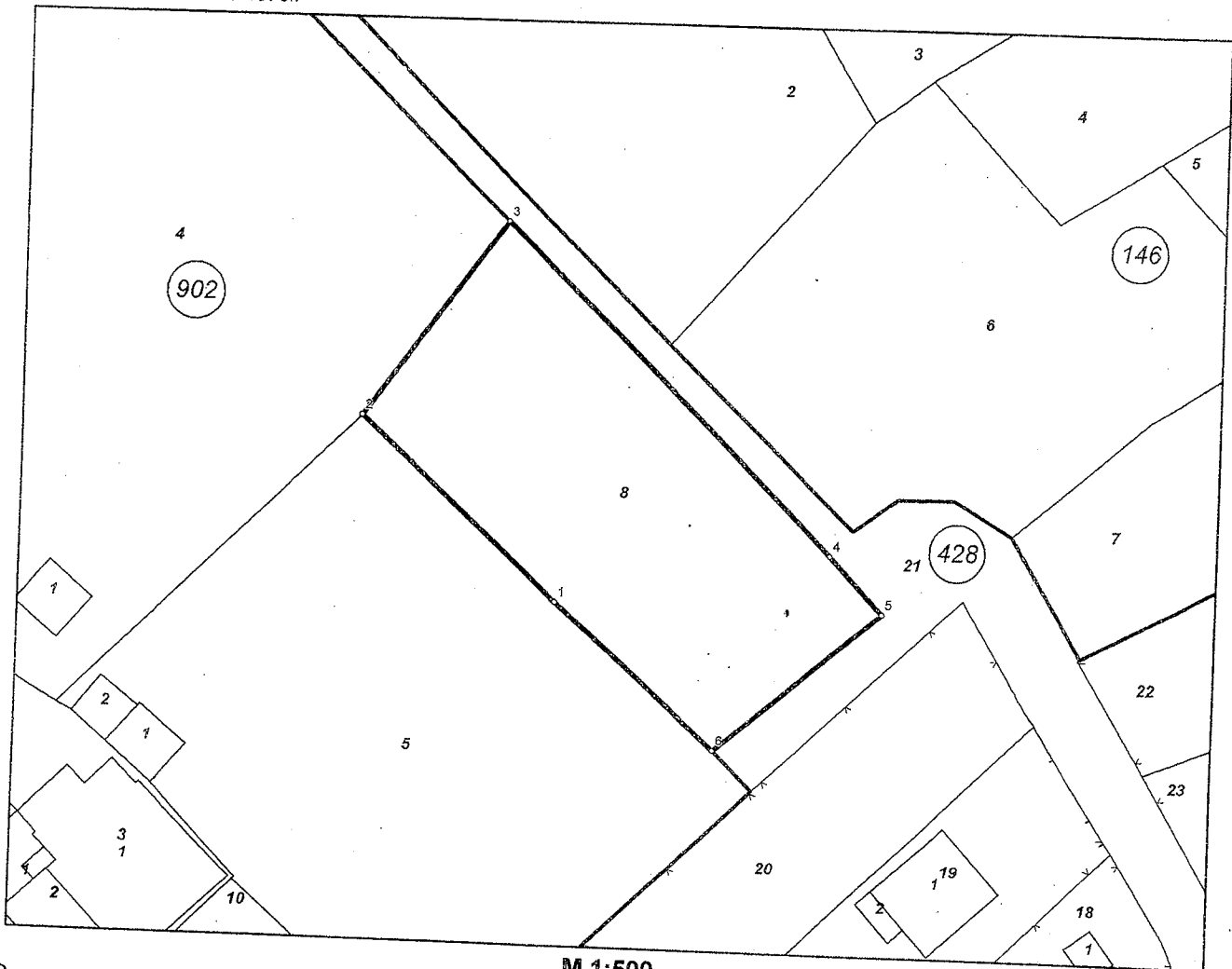
Адрес на поземления имот: **местност ШЕНИНИ**

Площ: **592 кв.м**

Трайно предназначение на територията: **Земеделска**

Начин на трайно ползване: **Нива**

Координатна система 1970г.



М 1:500

Стар идентификатор: **няма**

Номер по предходен план: **350278**, квартал: **0**

Съседни: **14218.902.5, 14218.428.21, 14218.902.4**

Скица № 15-36213-25.02.2014 г. издадена въз основа на
документ с входящ № 01-23434-24.02.2014 г.



/инж. Нели Лазарова/

Собственици:

1. **ЗЕМИ ПО ЧЛ.19 ОТ ЗСПЗЗ**

Няма данни за идеалните части

Няма документ за собственост издаден от .


Носители на други вещни права:
няма данни

Сгради, които попадат върху имота

Списък с координатите на точките, определящи границите на поземления имот:

Координатна система 1970г.

Точка №	Координати	
	X [м]	Y [м]
1.	4662454.50	8668827.62
2.	4662467.25	8668813.50
3.	4662481.25	8668823.58
4.	4662458.33	8668847.08
5.	4662454.37	8668850.92
6.	4662444.54	8668839.10


/инж. Нели Лазарова/