



АГЕНЦИЯ ПО ГЕОДЕЗИЯ,
КАРТОГРАФИЯ И КАДАСТЪР

СЛУЖБА ПО ГЕОДЕЗИЯ, КАРТОГРАФИЯ И КАДАСТЪР - ГР. ГАБРОВО

5300, Пл. "ВЪЗРАЖДАНЕ" №5, ет.4, 066/801644,
gabrovo@cadastre.bg, acad_gabro@mail.bg, БУЛСТАТ:130362903

Област: 618, пл. Панаев, в. Асенов №11
Град: 021918 83 83, факс: 021955 53 33
Адрес: САДАСТРЕ.БГ * стр.1.07.САДАСТРЕ.БГ

**СХЕМА № 15-53399-11.03.2014 г.
НА САМОСТОЯТЕЛЕН ОБЕКТ В СГРАДА**

с идентификатор **14218.533.37.78.24**

Гр. Габрово, общ. Габрово, обл. Габрово

По кадастралната карта и кадастралните регистри, одобрени със **Заповед РД-18-19/18.05.2007 г.**
на **ИЗПЪЛНИТЕЛЕН ДИРЕКТОР НА АГКК**

Последно изменение със заповед: **няма издадена заповед за изменение в КККР**

Адрес на имота: **гр. Габрово, п.к. 5300, ХЕМУС № 47-Б, вх. В, ет. 8, ап. 24**

Самостоятелният обект се намира в **сграда № 78**, разположена в поземлен имот с идентификатор **14218.533.37**

Предназначение на самостоятелния обект: **Жилище, апартамент**

Брой нива на обекта: **1**

Посочена в документа площ: **62.00 кв.м**

Прилежащи части: **маза № 24 - 2,17 кв.м, заедно с 0,943% ид.ч. от общ.ч. на сгр.**

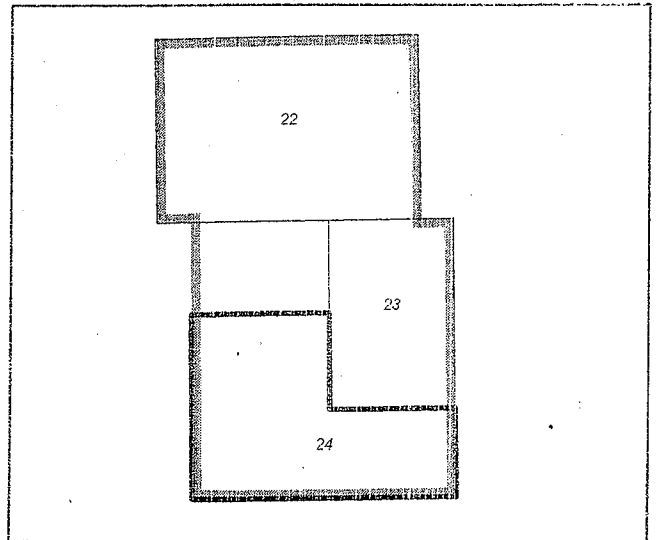
Ниво: **1**

Съседни самостоятелни обекти в сградата:

На същия етаж: **14218.533.37.78.23**

Под обекта: **14218.533.37.78.21**

Над обекта: **няма**



Собственици:

1. **000215630, ОБЩИНА ГАБРОВО**


Няма данни за идеалните части

Акт за частна общинска собственост № 373 от 12.08.1997г., издаден от **ОБЩИНСКИ НАРОДЕН СЪВЕТ-ГАБРОВО**


Носители на други вещни права:

няма данни

Схема № 15-53399-11.03.2014 г. е издадена въз основа на документ с входящ № 01-34077-10.03.2014 г.



(инж. Нели Назарова)



РЕПУБЛИКА БЪЛГАРИЯ

МИНИСТЕРСТВОТО НА РЕГИОНАЛНОТО РАЗВИТИЕ И БЛАГОУСТРОЙСТВО И
МИНИСТЕРСТВОТО НА ПРАВОСЪДИЕТО

ОБЩИНА Габрово ОБЛАСТ Габрово

УТВЪРЖДАВАМ:
(подпис и печат)

Вписване по ЗС/ПВ

КМЕТ НА ОБЩИНА:
ТАНЯ ВЕНКОВА ХРИСТОВА

ЕИК: 000215630

АКТ № 1812

ЗА ЧАСТНА ОБЩИНСКА СОБСТВЕНОСТ

Служба по Геодизителна карта гр. Габрово
№ 1812
18.05.18
Акт № 1812
Парцел № 1812
Площ 38895
Създадено

Регистър VI
Досие 1812ч

1.ДАТА НА СЪСТАВЯНЕ	28.04.2014 г.
2.ПРАВНО ОСНОВАНИЕ	Чл.59, ал.1 от Закона за общинската собственост и Схема № 15-53399-11.03.2014 г. на Службата по Геодезия, Картография и Кадастър Габрово
3.ВИД И ОПИСАНИЕ НА ИМОТА	Апартамент № 24 (двадесет и четири), ет.8 (осем) , вх.Б със застроена площ - 62.00 (шестдесет и два) кв.м., състоящ се от две стаи, кухня, баня с тоалетна, антре и две тераси. заедно с прилежащото избено помещение № 24 (двадесет и четири), разположено в сутерена, със светла площ 2.17 (два кв.м и седемнадесет кв.дм.) кв.м. и 0.943 % (нула процента и деветстотин четиридесет и три хилядни от процента) идеални части от общите части на сградата, и заедно с отстъпеното право на строеж върху общинска земя: УПИ I - жилищен комплекс и гаражи, от кв.38(тридесет и осем) по плана на гр.Габрово, 91(деветдесет и първа), 92 (деветдесет и втора) част. Година на построяване: 1981 (хиляда деветстотин осемдесет и първа) година.
4.МЕСТОНАХОЖДЕНИЕ НА ИМОТА	Област Габрово, община Габрово, гр. ГАБРОВО бул. Хемус № 47, вх. Б, ет. , ап. 24
5.ГРАНИЦИ НА ИМОТА	Съседни самостоятелни обекти на апартамента в сградата: На същия етаж - 14218.533.37.78.23 (ап.№23); Под обекта - 14218.533.37.78.21 (ап.№21) ; Над обекта - няма). Граници на избеното помещение: Север - стълбище; Изток - общо помещение; Юг - коридор; Запад - маза на ап.23; Отгоре - Ап.№3; Отдолу - няма.
6.ДАПЪЧНА ОЦЕНКА НА ИМОТА КЪМ МОМЕНТА НА УТВЪРЖДАВАНЕ НА АКТА:	14 482.10 (четириннадесет хиляди четиристотин осемдесет и два лв. и десет ст.)

7. СЪСОБСТВЕНИЦИ


8. НОМЕР И ДАТА НА
СЪСТАВЕНИ ПО-РАНО
АКТОВЕ

АОС № 373 / 12 август 1997 г.

9. ПРЕДОСТАВЕНИ ПРАВА ЗА УПРАВЛЕНИЕ:

10. АКТОСЪСТАВИТЕЛ:

Желязка Съботинова Иванова - ст. експерт



(Подпис)

11. ЗАБЕЛЕЖКИ: