



РЕПУБЛИКА БЪЛГАРИЯ

МИНИСТЕРСТВОТО НА РЕГИОНАЛНОТО РАЗВИТИЕ И БЛАГОУСТРОЙСТВО И
МИНИСТЕРСТВОТО НА ПРАВОСЪДИЕТО

ОБЩИНА Габрово ОБЛАСТ Габрово

УТВЪРЖДАВАМ:

(подпис и печат)

Вписване по ЗСПВ

КМЕТ НА ОБЩИНА:

ТАНЯ ВЕНКОВА ХРИСТОВА

ЕИК: 000215630

Служба по Високия дял - гр. Габрово
Вх. рег. № 1227 14.05.2014 г.
Акть № 425 том V / 14.05.2014 г.
Чертена книга: том 3956 стр.
Д.Е. кв. № 1/20
Съгласно Високия дял

АКТ № 1813

ЗА ЧАСТНА ОБЩИНСКА СОБСТВЕНОСТ

Регистър VI
Досие 1813ч

1.ДАТА НА СЪСТАВЯНЕ	09.05.2014 г.
2.ПРАВНО ОСНОВАНИЕ	Чл.59, ал.1 от Закона за общинската собственост и Схема № 15-124829-28.04.2014 г. на Службата по Геодезия, Картография и Кадастър Габрово
3.ВИД И ОПИСАНИЕ НА ИМОТА	Апартамент №42(четиридесет и две), ет.7 (седем), със застр. площ 62.88 (шестдесет и два кв.м и осемдесет и осем кв.дм.), състоящ се от две стаи, кухня, баня с тоалетна, антре и две тераси, заедно с прилежащото избено помещение №37 (тридесет и седем), разположено в сутерена, със светла площ 4.19 (четири кв.м и деветнадесет кв.дм. кв.м. и 1.418 % (един процент и четиристотин и осемнадесет хилядни) ид.части от общите части на сградата, и заедно с отстъпеното право на строеж върху общинска земя: УПИ VI-компл.жилищно и обществ. застрояване от кв.13(тринадесет) по плана на кв.Дядо Дяanko, гр.Габрово, 72(седемдесет и втора) част. Година на построяване: 1979 (хиляда деветстотин седемдесет и девета) година.
4.МЕСТОНАХОЖДЕНИЕ НА ИМОТА	Област Габрово, община Габрово, гр. ГАБРОВО кв. Дядо Дяanko, Бул. Трети март № 21, ет. 7, ап. 42 Кадастрален идентификатор 14218.550.281.1.42 (едно четири две едно осем точка пет пет нула точка две осем едно точка едно точка четири две)по КК на гр.Габрово, УПИ VI от кв.13 по план на кв.Дядо Дяanko, гр.Габрово одобрен със З-д No 214/14.04.1987 г.
5.ГРАНИЦИ НА ИМОТА	Съседни самостоятелни обекти на апартамента в сградата: На същия етаж - 14218.550.281.1.41 (ап.№41); Под обекта - 14218.550.281.1.36 (ап.№36) ; Над обекта - 14218.550.281.1.48 (ап.№48). границы на избеното помещение: Север - изб.пом. на ап.48; Изток - Двор; Юг - изб.пом. на ап.46; Запад - коридор, Отгоре - избени помещения, отдолу - няма.

6. ДАНЪЧНА ОЦЕНКА НА ИМОТА КЪМ МОМЕНТА НА УТВЪРЖДАВАНЕ НА АКТА:

13 632.70 (тринадесет хиляди шестстотин тридесет и два лв. и седемдесет ст.)

7. СЪСОБСТВЕНИЦИ


8. НОМЕР И ДАТА НА СЪСТАВЕНИ ПО-РАНО АКТОВЕ

АОС № 496 / 19 ноември 1997 г.

9. ПРЕДОСТАВЕНИ ПРАВА ЗА УПРАВЛЕНИЕ:

10. АКТОСЪСТАВИТЕЛ:

Желязка Съботинова Иванова - ст. експерт



(Подпис)

11. ЗАБЕЛЕЖКИ:



СЛУЖБА ПО ГЕОДЕЗИЯ, КАРТОГРАФИЯ И КАДАСТЪР - ГР. ГАБРОВО

5300, Пл. "ВЪЗРАЖДАНЕ" №5, ет.4, 066/801644,
gabrovo@cadastre.bg, БУЛСТАТ:130362903

СХЕМА № 15-124829-28.04.2014 г. НА САМОСТОЯТЕЛЕН ОБЕКТ В СГРАДА

с идентификатор **14218.550.281.1.42**

Гр. Габрово, общ. Габрово, обл. Габрово

По кадастралната карта и кадастралните регистри, одобрени със **Заповед РД-18-64/26.10.2007 г.**
на **ИЗПЪЛНИТЕЛЕН ДИРЕКТОР НА АГКК**

Последно изменение със заповед: **няма издадена заповед за изменение в КККР**

Адрес на имота: **гр. Габрово, ул. "ТРЕТИ МАРТ" № 21, ет. 7, ап. 42**

Самостоятелният обект се намира в **сграда № 1**, разположена в поземлен имот с идентификатор **14218.550.281**

Предназначение на самостоятелния обект: **Жилище, апартамент**

Брой нива на обекта: **1**

Посочена в документа площ: **62.88 кв.м**

Прилежащи части: **маза №37 - 14.19 кв.м, заедно с 1,418% ид.ч. от общ.ч. на сгр.**

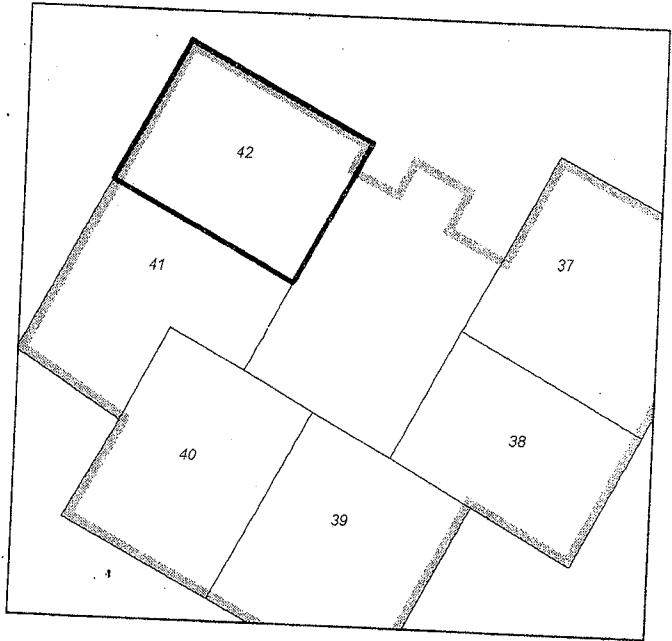
Ниво: **1**

Съседни самостоятелни обекти в сградата:

На същия етаж: **14218.550.281.1.41**

Под обекта: **14218.550.281.1.36**

Над обекта: **14218.550.281.1.48**



Стар идентификатор: **няма**

Собственици:

1. **000215630, ОБЩИНА ГАБРОВО**

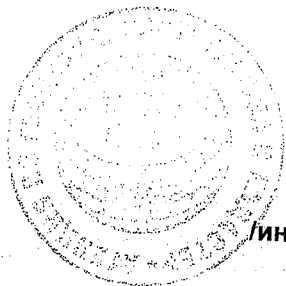
Няма данни за идеалните части

Акт за частна общинска собственост № 102 том I рег. 192 от 03.02.2006г., издаден от АВ - СЛУЖБА ПО
ВПИСВАНИЯТА - ГР. ГАБРОВО

Носители на други вещни права:

няма данни

Схема № 15-124829-28.04.2014 г. е издадена въз основа на документ с входящ № 01-80703-24.04.2014 г.



[Handwritten signature]
/инж. Нели Лазарова/