



СЛУЖБА ПО ГЕОДЕЗИЯ, КАРТОГРАФИЯ И КАДАСТЪР - ГР. ГАБРОВО

5300, Пл. "ВЪЗРАЖДАНЕ" №5, ет.4, 066/801644,
gabrovo@cadastre.bg, БУЛСТАТ:130362903

СХЕМА № 15-124794-28.04.2014 г. НА САМОСТОЯТЕЛЕН ОБЕКТ В СГРАДА

с идентификатор **14218.504.83.11.12**

Гр. Габрово, общ. Габрово, обл. Габрово

По кадастралната карта и кадастралните регистри, одобрени със **Заповед РД-18-64/26.10.2007 г.**
на ИЗПЪЛНИТЕЛЕН ДИРЕКТОР НА АГКК

Последно изменение със заповед: **няма издадена заповед за изменение в КККР**

Адрес на имота: **гр. Габрово, п.к. 5300, ул. АЛЕКСАНДЪР СТАМБОЛИЙСКИ № 22, вх. Д, ет. 5, ап. 12**

Самостоятелният обект се намира в **сграда № 11**, разположена в поземлен имот с идентификатор **14218.504.83**

Предназначение на самостоятелния обект: **Жилище, апартамент**

Брой нива на обекта: **1**

Посочена в документа площ: **45.31 кв.м**

Прилежащи части: **маза №13 - 3,56 кв.м, заедно с 0,50% ид.ч. от общ.ч. на сгр.**

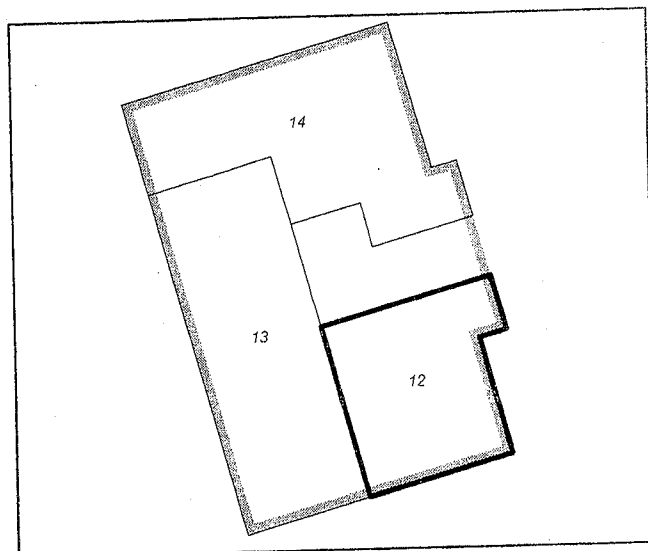
Ниво: **1**

Съседни самостоятелни обекти в сградата:

На същия етаж: **14218.504.83.11.13**

Под обекта: **14218.504.83.11.9**

Над обекта: **14218.504.83.11.15**



Стар идентификатор: **няма**

Собственици:

1. **000215630, ОБЩИНА ГАБРОВО**


Няма данни за идеалните части

Акт за частна общинска собственост № 20 том XI рег. 3124 от 14.09.2005г., издаден от АВ - СЛУЖБА ПО
ВПИСВАНИЯТА - ГР. ГАБРОВО


Носители на други вещни права:

няма данни

Схема № 15-124794-28.04.2014 г. е издадена въз основа на
документ с входящ № 01-80691-24.04.2014 г.



/инж. Нели Лазарова/



РЕПУБЛИКА БЪЛГАРИЯ

МИНИСТЕРСТВОТО НА РЕГИОНАЛНОТО РАЗВИТИЕ И БЛАГОУСТРОЙСТВО И
МИНИСТЕРСТВОТО НА ПРАВОСЪДИЕТО

ОБЩИНА Габрово ОБЛАСТ Габрово

УТВЪРЖДАВАМ:

(подпис и печат)

Вписване по ЗС/ПВ

КМЕТ НА ОБЩИНА:

ТАНЯ ВЕНКОВА ХРИСТОВА

ЕИК: 000215630

Област Габрово Вписванията гр. Габрово

№ 1230 / 1170530 / 18

Акт № 128 том 121 дело № / 20 г.

Партиска книга: том _____ стр. _____

Еметна партида _____ 38954

кв. № / 20 г.

АКТ № 1814

ЗА ЧАСТНА ОБЩИНСКА СОБСТВЕНОСТ

Регистър VI
Досие 1814ч

1.ДАТА НА СЪСТАВЯНЕ	09.05.2014 г.
2.ПРАВНО ОСНОВАНИЕ	Чл.59, ал.1 от Закона за общинската собственост Схема № 15-124794-28.04.2014 г. на Службата по Геодезия, Картография и Кадастър Габрово
3.ВИД И ОПИСАНИЕ НА ИМОТА	Апартамент № 12 (дванадесет), ет.5 (пет) , вх.Д със застроена площ 45.31 (четиридесет и пет кв.м и тридесет и един кв.дм.) кв.м., състоящ се от две стая, кухня, килер, коридор, санитарен възел и тераса, заедно с прилежащото избено помещение № 13 (тринадесет), разположено в сутерена, със светла площ 3.56 (три кв.м и петдесет и шест кв.дм.) кв.м. и 0.500 % (нула процента и петстотин хилядни) ид.части от общите части на сградата, и заедно с отстъпеното право на строеж върху общинска земя: УПИ I от кв.91 (деветдесет и един) по плана на гр.Габрово - II етап. Година на построяване: 1972 (хиляда деветстотин седемдесет и втора) година.
4.МЕСТОНАХОЖДЕНИЕ НА ИМОТА	Област Габрово, община Габрово, гр. ГАБРОВО ул. Александър Стамболийски № 22 вх. Д ет. 5 ап. 12 Кадастрален идентификатор 14218.504.83.11.12 (словом: едно четири две едно осем точка пет нула четири точка осем три точка едно едно точка едно две) по КК на гр.габрово; УПИ I от кв.91 по план на гр.Габрово, II етап , одобрен с Решение № 103/19.06.2003г. на Общински съвет Габрово
5.ГРАНИЦИ НА ИМОТА	Съседни самостоятелни обекти на апартамента в сградата: На същия етаж - 14218.504.83.11.13 (ап.13); Под обекта - 14218.504.83.11.9(ап.19); Над обекта - 14218.504.83.11.15(ап.15). границы на избеното помещение: Север-запад - коридор; Северо-изток – маза №12; Юго-изток – маза № 11, Юго-запад – улица, Отгоре - ап.№ 1, отдолу – няма.

6. ДАНЪЧНА ОЦЕНКА НА ИМОТА КЪМ МОМЕНТА НА УТВЪРЖДАВАНЕ НА АКТА:

16 342.80 (шестнадесет хиляди триста четиридесет и два лв. и осемдесет ст.)

7. СЪСОБСТВЕНИЦИ

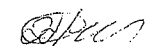
8. НОМЕР И ДАТА НА СЪСТАВЕНИ ПО-РАНО АКТОВЕ

АОС № 388 / 26 август 1997 г.

9. ПРЕДОСТАВЕНИ ПРАВА ЗА УПРАВЛЕНИЕ:

10. АКТОСЪСТАВИТЕЛ:

Желязка Съботинова Иванова - ст. експерт



(Подпис)

11. ЗАБЕЛЕЖКИ: