

## РЕПУБЛИКА БЪЛГАРИЯ

МИНИСТЕРСТВОТО НА РЕГИОНАЛНОТО РАЗВИТИЕ И БЛАГОУСТРОЙСТВО И  
МИНИСТЕРСТВОТО НА ПРАВОСЪДИЕТО

## ОБЩИНА ГАБРОВО ОБЛАСТ ГАБРОВО

УТВЪРЖДАВАМ: .....  
(подпис и печат)КМЕТ НА ОБЩИНА:  
ТАНЯ ВЕНКОВА ХРИСТОВА  
ЕИК: 000215630

Вписване по ЗС/ПВ в общината гр. Габрово

Вх. рег. № 245 / 02-2021 г.

Акт № 154 том 1 / дело № 103 / 20 г.

Партенна книга: том стр. 244

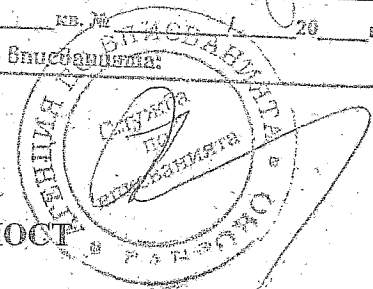
Изотна партида 42591

Д.Г. кв. № 20 Б

Съдия по вписванията:

АКТ № 2558

## ЗА ЧАСТНА ОБЩИНСКА СОБСТВЕНОСТ


Регистър VI  
Досие 2558ч

1.ДАТА НА СЪСТАВЯНЕ	09.02.2021 г.
2.ПРАВНО ОСНОВАНИЕ	Чл.2, ал.1, т.1 от Закона за общинската собственост Заповед №560/22.08.2002 на Областния управител на област Габрово и скица №517/04.08.2020г. издадена от Община Габрово
3.ВИД И ОПИСАНИЕ НА ИМОТА	Земеделска земя Новообразуван имот №401.39 в м.Усойната, землище на гр.Габрово, ЕКАТТЕ 14218 по плана на новообразуваните имоти одобрен със Заповед №560/22.08.2002г. на Областния управител на област Габрово. Площ:1448 (хиляда четиристотин-четиридесет и осем) кв.м. Начин на трайно ползване: овощни насаждения Категория на земята при неполивни условия: пета
4.МЕСТОНАХОЖДЕНИЕ НА ИМОТА	Област Габрово, община Габрово, гр. ГАБРОВО м. Усойната Кадастрален идентификатор 14218.401.39 (словом: едно четири две едно осем точка четири нула едно точка три девет )
5.ГРАНИЦИ НА ИМОТА	401.31 401.9501 401.33 401.40 имоти по КК на гр.Габрово
6.ДАНЪЧНА ОЦЕНКА НА ИМОТА КЪМ МОМЕНТА НА УТВЪРЖДАВАНЕ НА АКТА:	191,57 (словом: сто деветдесет и един лв. и петдесет и седем ст.)

8. НОМЕР И ДАТА НА  
СЪСТАВЕНИ ПО-РАНО  
АКТОВЕ

9. ПРЕДОСТАВЕНИ ПРАВА ЗА УПРАВЛЕНИЕ:

10. АКТОСЪСТАВИТЕЛ:  
Галина Иванова Марева - гл. експерт



(Подпис)

11. ЗАБЕЛЕЖКИ:

# СЛУЖЕБНА СКИЦА

№ 517/04.08.2020 г.

М 1:1000

на новообразуван имот № 401.39

по плана на новообразуваните имоти на местност УСОЙНАТА, землище на гр. Габрово, код по ЕКАТТЕ 14218, община Габрово, одобрен със заповед № 560/22.08.2002 на областния управител на област Габрово  
 Новообразуваният имот е собственост на: ОБЩИНА ГР.ГАБРОВО, ЕГН: 0000215630; адрес: с. Габрово № 0, бл. 0, вх. 0, ет. 0, ап. 0, п. код 5300; документ: Няма документ за собственост № /29.07.2002 г., том 0, дело 0, регистър 0 съгласно заповед № 7 на , издадена на основание § 4к, ал. 7 от ПЗР на ЗСПЗЗ.

Площ на новообразувания имот: 1448 кв.м.

Вид територия: За нуждите на селското стопанство

Вид собственост: Общинска частна

НТП: Овощни насаждения /нетерасирани/

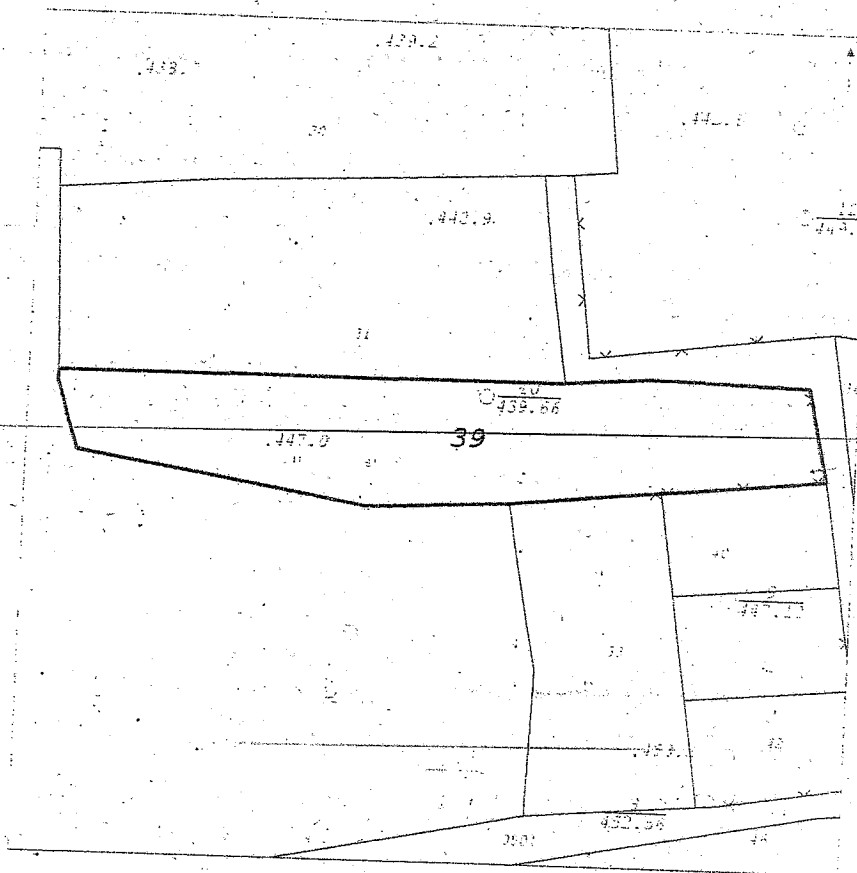
Категория: V

Ограничения на собствеността: няма

В имота няма построени сгради

При съседни на имота:

1. 401.31 на Станимир / Колев
2. 401.9501 Полски път на ОБЩИНА ГР.ГАБРОВО
3. 401.33 Овощна градина
4. 401.40 Овощна градина на насл. на ИВАН ТОДОРОВ
5. имоти по КК на гр.Габрово



Изработил:

*[Signature]*  
Хр. Буров

Заверил:

*[Signature]*  
Г. Голаров  
Община Габрово