

**СЛУЖЕБНА СКИЦА**

№ 809/15.12.2020 г.

М 1:500

на новообразуван имот № 455.111

по плана на новообразуваните имоти на местност ЯНКУЛА, землище на гр. Габрово, код по ЕКАТТЕ 14218, община Габрово, одобрен със заповед № 71 от 08.04.2010 на областния управител на област Габрово

Новообразуваният имот е собственост на: ОБЩИНА ГАБРОВО, ЕГН: 5626В; адрес: гр. Габрово, ул. пл.

ВЪЗРАЖДАНЕ № 3, п.код 5300; документ: Няма документ за собственост

Площ на новообразувания имот: 448 кв.м.

Вид територия: За нуждите на селското стопанство

Вид собственост: Общинска частна

НТП: ЗА ЗЕМЕДЕЛСКИ ТРУД И ОТДИХ

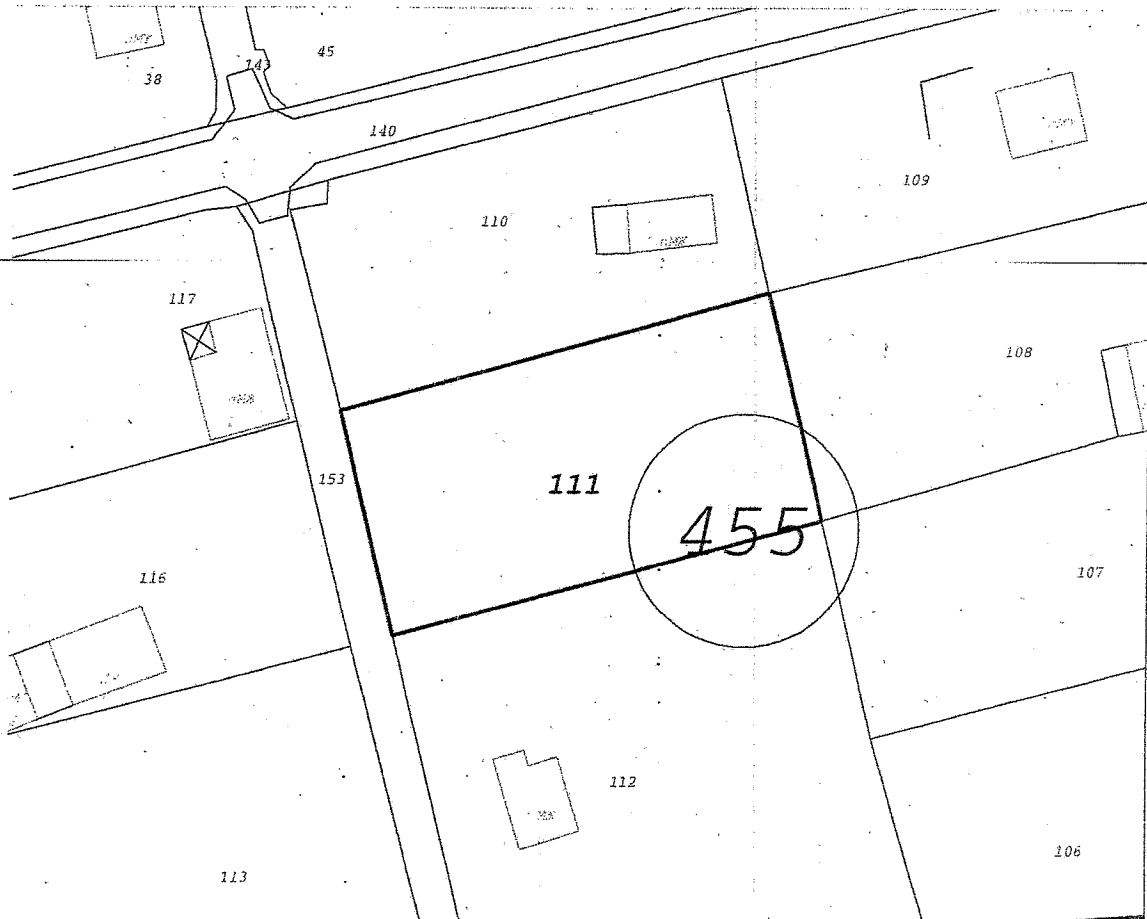
Категория: IX


Ограничения на собствеността: няма

В имота няма построени сгради


При съседни на имота:

1. 455.108 Овощна градина на ОБЩИНА ГАБРОВО
2. 455.110 Овощна градина на ИРИНКА ЙОСИФОВА
3. 455.112 Овощна градина на ОБЩИНА ГАБРОВО
4. 455.153 Местен път на ОБЩИНА ГАБРОВО




Изработил: .....

Хр. Бууров /

Заверил: .....

Община: Габрово






РЕПУБЛИКА БЪЛГАРИЯ

МИНИСТЕРСТВОТО НА РЕГИОНАЛНОТО РАЗВИТИЕ И БЛАГОУСТРОЙСТВО И  
МИНИСТЕРСТВОТО НА ПРАВОСЪДИЕТО

ОБЩИНА ГАБРОВО ОБЛАСТ ГАБРОВО

УТВЪРЖДАВАМ:   
(подпис и печат)

Вписване по ЗС/ПВ

КМЕТ НА ОБЩИНА:  
ТАНЯ ВЕНКОВА ХРИСТОВА  
БИК: 000215630


960215630

Служба за земеделие и селскостопанство
№ 48
Датум: 02.03.2021
Наредба № 148
Д.Т. 02.03.2021
Съдържание: Вписване

АКТ № 2562

ЗА ЧАСТНА ОБЩИНСКА СОБСТВЕНОСТ

Регистър VI  
Досие 2562ч



1.ДАТА НА СЪСТАВЯНЕ	02.03.2021 г.
2.ПРАВНО ОСНОВАНИЕ	Чл.2, ал.1, т.1 от Закона за общинската собственост Заповед №71 от 08.04.2010г. на Областен Управител на област Габрово и скица №809/15.12.2020г. издадена от Община Габрово.
3.ВИД И ОПИСАНИЕ НА ИМОТА	§4 Новообразуван имот с идентификатор 14218.455.111 /едно четири две едно осем точка четири пет пет точка едно едно едно / в землището на гр.Габрово, местност Янкула, по плана на новообразуваните имоти одобрен със Заповед №71/08.04.2010г. на областния управител на област Габрово. Площ 448 /четиристотин четиридесет и осем кв.м./ кв.м. Начин на трайно ползване : за земеделски труд и отдых Категория на земята: девета Вид територия: за нуждите на селското стопанство Незастроен
4.МЕСТОПОЛОЖЕНИЕ НА ИМОТА	Област Габрово, община Габрово, гр Габрово, м. Янкула Кадастрален идентификатор 14218.455.111 (словом: едно четири две едно осем точка четири пет пет точка едно едно )
5.ГРАНИЦИ НА ИМОТА	14218.455.108 14218.455.110 14218.455.112 14218.455.153

ИМОТА КЪМ МОМЕНТА НА  
УТВЪРЖДАВАНЕ НА АКТА:


11,35 лева.  
(словом: единадесет лв. и тридесет и три ст.)

7. СЪСОБСТВЕНИЦИ

8. НОМЕР И ДАТА НА  
СЪСТАВЕНИ ПО-РАНО  
АКТОВЕ

9. ПРЕДОСТАВЕНИ ПРАВА ЗА УПРАВЛЕНИЕ: На основание чл. 12, ал. 5 от Закона за  
общинската собственост имотът се управлява от Кмета на Община Габрово.

10. АКТОСЪСТАВИТЕЛ:  
Галина Иванова Марева - гл. експерт

  
.....  
(Подпис)

11. ЗАБЕЛЕЖКИ: