



СодБ в

СЛУЖЕБНА СКИЦА

№ 448/03.05.2016 г.

М 1:500

На новообразуван имот No 70, кадастрален район 516, по плана на новообразуваните имоти на местност ШИРОКОТО ЛИВАДЕ, землище на с. Домино, код по ВКАТТЕ 22959, община Габрово, одобрен със заповед No 427/13.12.2005 г. на Областния управител на област Габрово

Новообразуваният имот е собственост на:

- 1. ОБЩИНА ГАБРОВО, ЕГН: 000215630,
адрес: гр. Габрово, пл. ВЪЗРАЖДАНЕ No. 3

Площ на новообразувания имот: 677 кв.м.

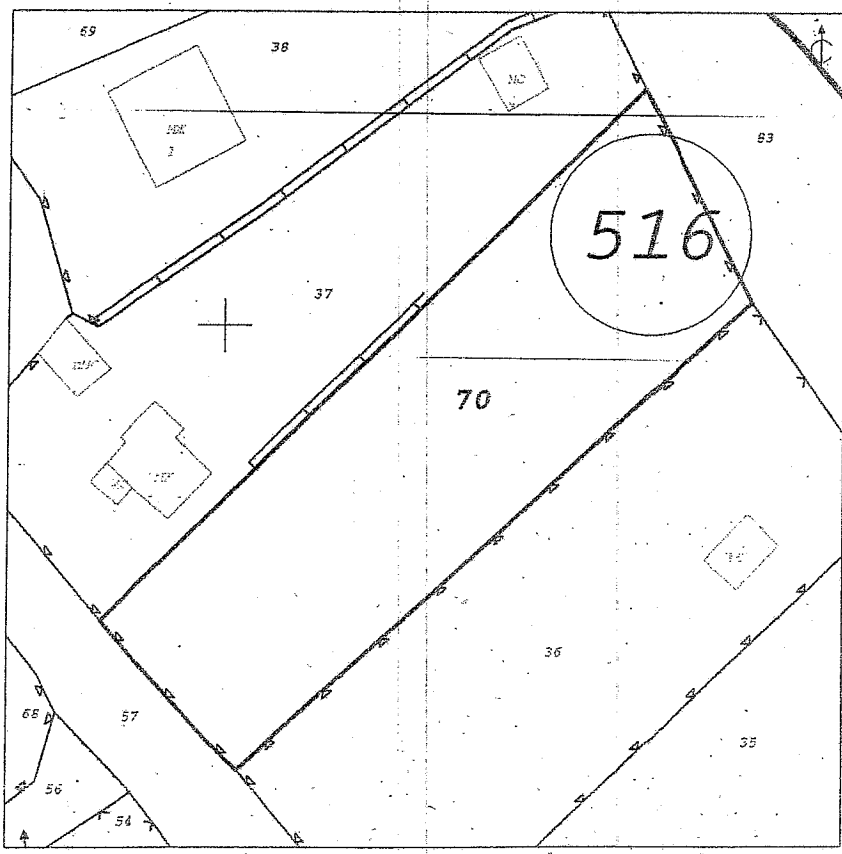
Вид територия: извън строителните граници,

Начин на трайно ползване: Овощни насаждения /метараспран/

Ограничения на собствеността: няма

При съседи на имота:

- 1. имот No 516.83 път на ОБЩИНА ГАБРОВО
- 2. имот No 516.57 път на ОБЩИНА ГАБРОВО
- 3. имот No 516.37 на Тодор / Пенев
- 4. имот No 516.36 на Георги / Петров



Изработил: [Signature]
/ Хр. Буров /


Заверил: [Signature]
/ инж. С. Корназова /
Община: Габрово



РЕПУБЛИКА БЪЛГАРИЯ

МИНИСТЕРСТВОТО НА РЕГИОНАЛНОТО РАЗВИТИЕ И БЛАГОУСТРОЙСТВО И
МИНИСТЕРСТВОТО НА ПРАВОСЪДИЕТО

ОБЩИНА ГАБРОВО ОБЛАСТ ГАБРОВО

УТВЪРЖДАВАМ: 


(подпис и печат)

КМЕТ НА ОБЩИНА:
ТАНЯ ВЕНКОВА ХРИСТОВА
ЕИК: 000215630

Вписване по ЗС/ПВ
Датум на вписване: 10.06.2016 г.
Актов № 86 / том V / лист 30 / стр. 5
Партиционен лист: 52939
Датум на издаване: 10.06.2016 г.
Сигил на вписващия орган

АКТ № 2334

ЗА ЧАСТНА ОБЩИНСКА СОБСТВЕНОСТ




Регистър VI
Досие 2334ч

1.ДАТА НА СЪСТАВЯНЕ	10.06.2016 г.
2.ПРАВНО ОСНОВАНИЕ	Чл.2, ал.1, т.1 от Закона за общинската собственост; Заповед № 427 от 13.12.2005 г. на Областен управител на област Габрово и скица №448/03.05.2016 г., изд. от Община Габрово
3.ВИД И ОПИСАНИЕ НА ИМОТА	Земеделска земя Новообразуван имот № 70 / седемдесети /, кадастрален район 516 / петстотин и шестнадесети/ по плана на новообразуваните имоти на местност Широко ливаде, землище на с. Донино, код по ЕКАТТЕ 22959 /двадесет и две хиляди деветстотин петдесет и девет/, община Габрово, одобрен със Заповед № 427 от 13.12.2005 г. на Областния управител на област Габрово, незастроен Площ - 677 /шестстотин седемдесет и седем / кв.м. Вид територия: извън строителните граници Начин на трайно ползване: овощни насаждения /нетерасирани/
4.МЕСТОНАХОЖДЕНИЕ НА ИМОТА	Област Габрово, община Габрово, С. ДОНИНО м. Широко ливаде Кадастрален идентификатор 22959.516.70 (две две девет пет девет точка пет едно шест точка седем нула);
5.ГРАНИЦИ НА ИМОТА	- имот № 516.83; - имот № 516.57; - имот № 516.37. - имот № 516.36.
6.ДАНЪЧНА ОЦЕНКА НА ИМОТА КЪМ МОМЕНТА НА УТВЪРЖДАВАНЕ НА АКТА	104.49 лв.(сто и четири лв. и четиридесет и девет ст.)

8.НОМЕР И ДАТА НА
СЪСТАВЕНИ ПО-РАНО
АКТОВЕ

9.ПРЕДОСТАВЕНИ ПРАВА ЗА УПРАВЛЕНИЕ:

10.АКТОСЪСТАВИТЕЛ:
Милка Атанасова Мирчева - гл.специалист



(Подпис)

11.ЗАБЕЛЕЖКИ: