

СЛУЖЕБНА СКИЦА

№ 516/04.08.2020 г.

М 1:1000

на новообразуван имот № 510.7

по плана на новообразуваните имоти на местност БРУСОВЕТЕ III, землище на с. Донино, код по ЕКАТТЕ 22959, община Габрово, одобрен със заповед № 427/13.12.2005 г. на областния управител на област Габрово
 Новообразуваният имот е собственост на: ОБЩИНА ГАБРОВО, ЕГН: 000215630; адрес: гр. Габрово, пл. ВЪЗРАЖДАНЕ № 3, п.код 5342; документ: Няма документ за собственост

Площ на новообразувания имот: 1939 кв.м.

Вид територия: За нуждите на селското стопанство

Вид собственост: Общинска частна

НТП: Изоставена орна земя

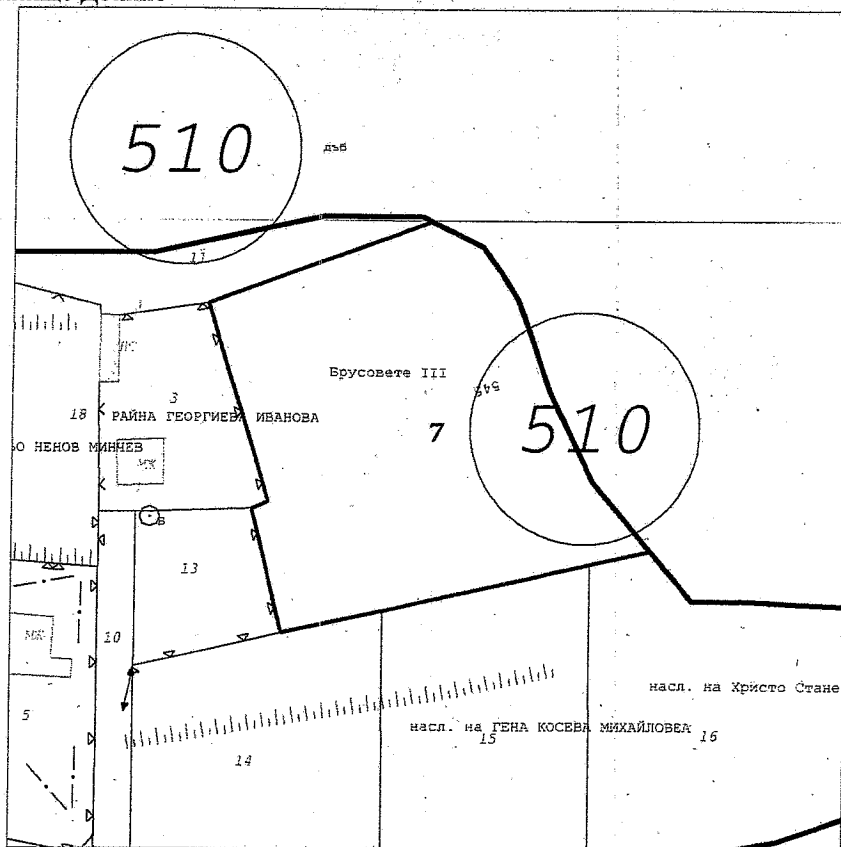
Категория: VI

Ограничения на собствеността: няма

В имота няма построени сгради

При съседи на имота:

1. 510.3 Овощна градина на РАЙНА | ИВАНОВА
2. 510.13 Овощна градина на ОБЩИНА ГАБРОВО
3. 510.14 Нива на ГЕНА | КОЛЕВА
4. 510.15 Овощна градина на насл. на ГЕНА | МИХАЙЛОВЕА
5. 510.16 Овощна градина на насл. на Христо | Христов
6. 510.11 път на ОБЩИНА ГАБРОВО
7. имоти по КК на землище Донино




Изработил:

[Handwritten signature]
 Хр. Буков

Заверил:

[Handwritten signature]
 Г. Тодоров /
 Община Габрово



РЕПУБЛИКА БЪЛГАРИЯ

МИНИСТЕРСТВОТО НА РЕГИОНАЛНОТО РАЗВИТИЕ И БЛАГОУСТРОЙСТВО И
МИНИСТЕРСТВОТО НА ПРАВОСЪДИЕТО

ОБЩИНА ГАБРОВО ОБЛАСТ ГАБРОВО

УТВЪРЖДАВАМ:

(подпис и печат)

КМЕТ НА ОБЩИНА:

ТАНЯ ВЕНКОВА ХРИСТОВА

ЕИК: 000215630

Вписване по ЗС/ПВ

Служба по вписванията гр. Габрово	
Вх. рег. №	2556 / 10 - 02/20 2021 г.
Акт №	113 том 1 / дело № 124 / 20 г.
Партидна книга: том	стр. 253
Имотна карта	4352
Д.Т.	кв. № / 20 г.
Съдия по вписванията ПИСРАДИЕТА	

АКТ № 2556

ЗА ЧАСТНА ОБЩИНСКА СОБСТВЕНОСТ

Регистър VI


Досие 2556ч

1.ДАТА НА СЪСТАВЯНЕ	09.02.2021 г.
2.ПРАВНО ОСНОВАНИЕ	Чл.2, ал.1, т.1 от Закона за общинската собственост Заповед №427/13.12.2005г. на Областния управител на област Габрово и скица №516/04.08.2020г. издадена от Община Габрово
3.ВИД И ОПИСАНИЕ НА ИМОТА	Земеделска земя Новообразуван имот №510.7 в м.Брусове III, землище на с.Донино, ЕКАТТЕ 22959 по плана на новообразуваните имоти одобрен със Заповед №427/13.12.2005г. на Областния управител на област Габрово. Площ:1939 (хиляда деветстотин тридесет и девет) кв.м. Начин на трайно ползване: изоставена орна земя Категория на земята при неполивни условия: шеста
4.МЕСТОНАХОЖДЕНИЕ НА ИМОТА	Област Габрово, община Габрово, С. ДОНИНО м. Брусове III
5.ГРАНИЦИ НА ИМОТА	510.3 510.13 510.14 510.15 510.16 510.11 имоти по КК на землище Донино
6.ДАНЪЧНА ОЦЕНКА НА ИМОТА КЪМ МОМЕНТА НА УТВЪРЖДАВАНЕ НА АКТА:	164,91 (словом: сто шестдесет и четири лв. и деветдесет и една ст.)

8.НОМЕР И ДАТА НА
СЪСТАВЕНИ ПО-РАНО
АКТОВЕ

9.ПРЕДОСТАВЕНИ ПРАВА ЗА УПРАВЛЕНИЕ:

10.АКТОСЪСТАВИТЕЛ:
Галина Иванова Марева - гл.експерт


.....
(Подпис)

11.ЗАБЕЛЕЖКИ: