



РЕПУБЛИКА БЪЛГАРИЯ

МИНИСТЕРСТВОТО НА РЕГИОНАЛНОТО РАЗВИТИЕ И БЛАГОУСТРОЙСТВО И  
МИНИСТЕРСТВОТО НА ПРАВОСЪДИЕТО

ОБЩИНА Габрово ОБЛАСТ Габрово

УТВЪРЖДАВАМ: .....

(подпис и печат)

КМЕТ НА ОБЩИНА:  
ТАНЯ ВЕНКОВА ХРИСТОВА



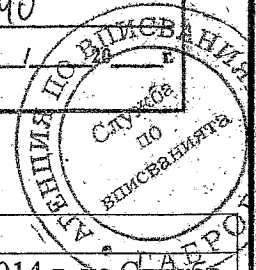
Вписване по ЗС/ПВ

ЕИК: 000215630

АКТ № 1800

ЗА ЧАСТНА ОБЩИНСКА СОБСТВЕНОСТ

Служба по вписванията гр. Габрово	
Вх. рег. №	420 / 25.03 2014 г.
Акту №	5 том III / дело № - / 20 г.
Партидна книга: том	стр.
Имотна партида	38240
Съдия по вписванията:	



Регистър VI  
Досие 1800ч

1.ДАТА НА СЪСТАВЯНЕ	14.03.2014 г.
2.ПРАВНО ОСНОВАНИЕ	Чл.58, ал.5 от ЗОС и Скица № 15-18167-06.02.2014 г. на Служба по геодезия, картография и кадастър гр. Габрово
3.ВИД И ОПИСАНИЕ НА ИМОТА	<b>Поземлен имот с идентификатор 14218.503.658</b> / едно-четири две едно осем точка пет нула три точка шест пет осем / по кадастралната карта и кадастралните регистри на гр. Габрово, незастроен. Площ: 2362 / две хиляди триста шестдесет и два / кв.м. Трайно предназначение на територията: Урбанизирана. Начин на трайно ползване: Ниско застрояване ( до 10 м ).
4.МЕСТОНАХОЖДЕНИЕ НА ИМОТА	Област Габрово, община Габрово, гр. ГАБРОВО ул. Георги Стефанов Кадастрален идентификатор 14218.503.658 (едно четири две едно осем точка пет нула три точка шест пет осем ); Квартал от регулация № 81, УПИ III-529 за жс по ПУП на Северна зона-III част, гр. Габрово, одобрен с Решение No 167/21.07.2011 г.
5.ГРАНИЦИ НА ИМОТА	имоти: 14218.503.525, 14218.503.523, 14218.503.522, 14218.503.521, 14218.503.520, 14218.503.660, 14218.503.659, 14218.503.531, 14218.503.657, 14218.503.276.
6.ДАНЪЧНА ОЦЕНКА НА ИМОТА КЪМ МОМЕНТА НА УТВЪРЖДАВАНЕ НА АКТА:	26 690.60 лв. (двадесет и шест хиляди шестстотин и деветдесет лв. и шестдесет ст.)

8.НОМЕР И ДАТА НА  
СЪСТАВЕНИ ПО-РАНО  
АКТОВЕ

АДС № 1139/1951 г.

9.ПРЕДОСТАВЕНИ ПРАВА ЗА УПРАВЛЕНИЕ:




10.АКТОСЪСТАВИТЕЛ:

Милка Атанасова Мирчева - гл.специалист

*M. Mircheva*

(Подпис)

11.ЗАБЕЛЕЖКИ:



СЛУЖБА ПО ГЕОДЕЗИЯ, КАРТОГРАФИЯ И КАДАСТЪР - ГР. ГАБРОВО

5300, Пл. "ВЪЗРАЖДАНЕ" №5, ет.4, 066/801644,  
gabrovo@cadastre.bg, БУЛСТАТ:130362903

СКИЦА НА ПОЗЕМЛЕН ИМОТ  
№ 15-350567-02.04.2021 г.

Поземлен имот с идентификатор 14218.503.658

Гр. Габрово, общ. Габрово, обл. Габрово

По кадастралната карта и кадастралните регистри, одобрени със Заповед РД-18-64/26.10.2007 г.  
на ИЗПЪЛНИТЕЛЕН ДИРЕКТОР НА АГКК

Последно изменение на кадастралната карта и кадастралните регистри, засягащо поземления имот е  
със Заповед 18-579-12.12.2013 г. на НАЧАЛНИК НА СГКК - ГАБРОВО

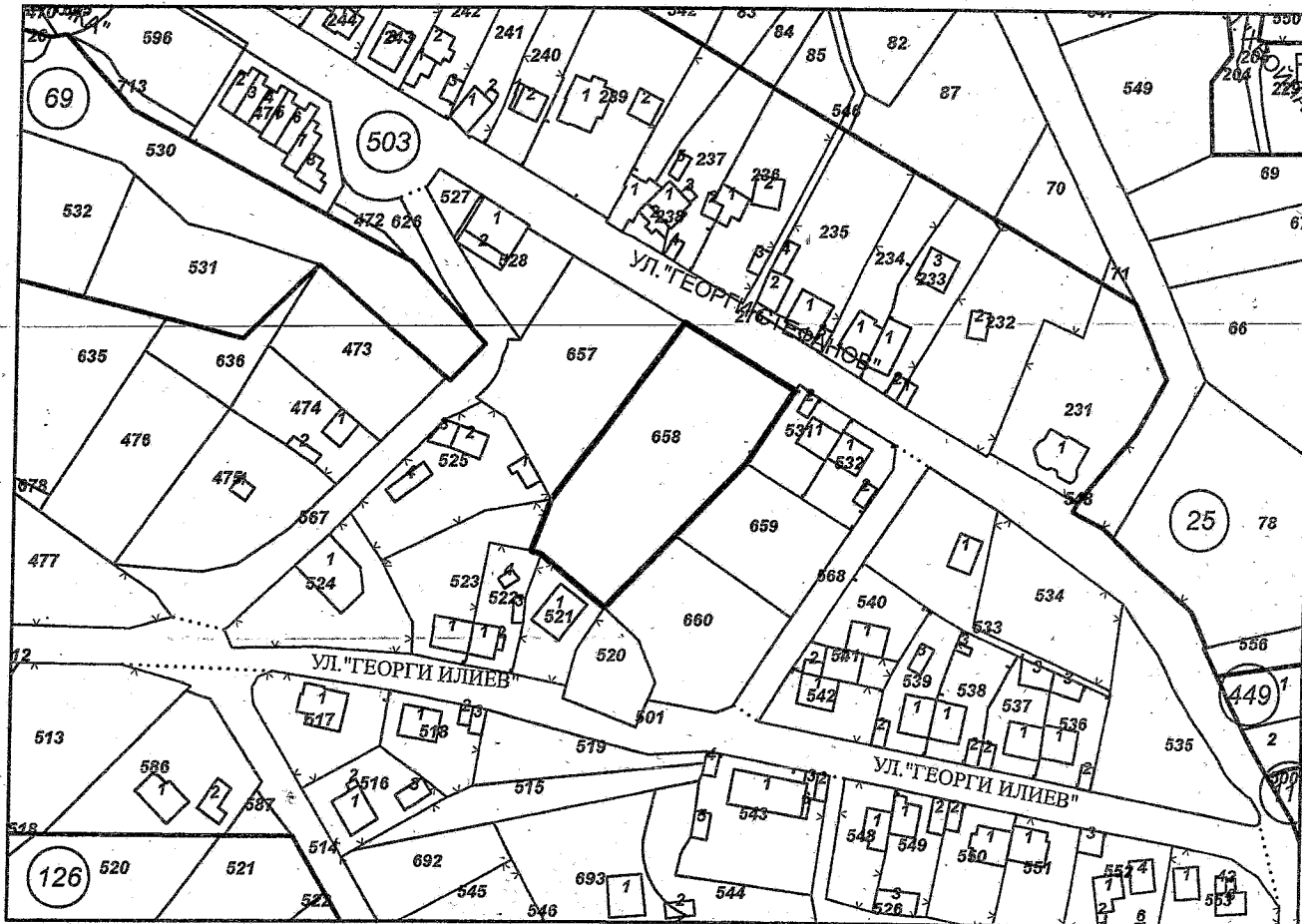
Адрес на поземления имот: гр. Габрово, п.к. 5300, ул. ГЕОРГИ СТЕФАНОВ

Площ: 2362 кв. м

Трайно предназначение на територията: Урбанизирана

Начин на трайно ползване: Ниско застрояване (до 10 м)

Координатна система ККС2005



М 1:2000

Прекишен идентификатор: 14218.503.529

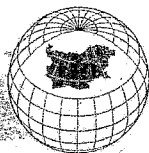
Номер по предходен план: 529, квартал: 81, парцел: III

Съседни: 14218.503.525, 14218.503.523, 14218.503.522, 14218.503.521, 14218.503.520, 14218.503.660,  
14218.503.659, 14218.503.531, 14218.503.657, 14218.503.276

Скица № 15-350567-02.04.2021 г. издадена въз основа на  
заявление с входящ № 01-173930-31.03.2021 г.



Савина Савчева



Собственици по данни от КРНИ:

**1. 000215630, ОБЩИНА ГАБРОВО**

Няма данни за идеалните части

Акт за частна общинска собственост № 5 том III рег. 726 от 25.03.2014г., издаден от АВ - СЛУЖБА ПО  
ВПИСВАНИЯТА - ГР. ГАБРОВО

Носители на други вещни права по данни от КРНИ:

няма данни

**Сгради, които попадат върху имота**

няма данни за сгради



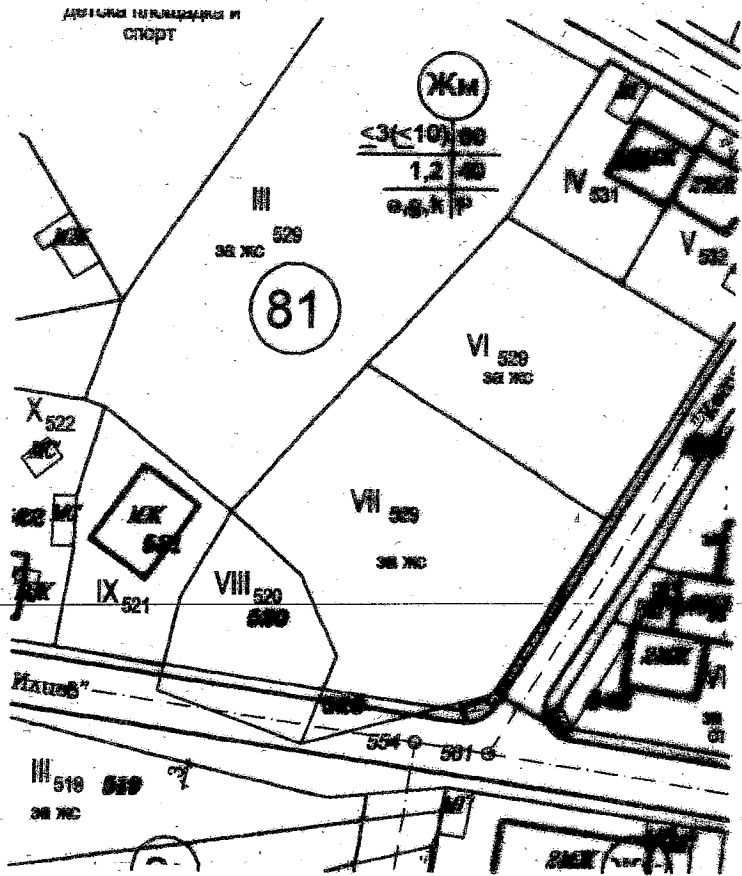
9 2021

1:1000

VII-529 81

Габрово СЗ-III

слъжебна



№ 11. ПОТРЕБИТЕЛСКО СЪВЕЩАНИЕ  
№ 167  
ДТ 21.07.10Нч  
ИЗТ: Д-р Д. Д. Д.  
№ 09.01.1011.1.0.1011