



РЕПУБЛИКА БЪЛГАРИЯ

МИНИСТЕРСТВОТО НА РЕГИОНАЛНОТО РАЗВИТИЕ И БЛАГОУСТРОЙСТВО И
МИНИСТЕРСТВОТО НА ПРАВОСЪДИЕТО

ОБЩИНА Габрово ОБЛАСТ Габрово

УТВЪРЖДАВАМ:

(подпис и печат)

КМЕТ НА ОБЩИНА:
ТАНЯ ВЕНКОВА ХРИСТОВА

Вписване по ЗС/ПВ



ЕИК: 000215630

Служба по вписванията гр. Габрово	
Вх. рег. №	428 / 25.03.2014
Акц. №	7 том III / дело № / 20
Партидна книга: том	стр.
Имотна партида	38238
Имотна партида	кв. № / 20
Съдия по вписванията:	

АКТ № 1802

ЗА ЧАСТНА ОБЩИНСКА СОБСТВЕНОСТ

Регистър VI
Досие 1802ч

1.ДАТА НА СЪСТАВЯНЕ	14.03.2014 г.
2.ПРАВНО ОСНОВАНИЕ	Чл.58, ал.5 от ЗОС и Скица № 15-18176-06.02.2014 г. на Служба по геодезия, картография и кадастър гр. Габрово
3.ВИД И ОПИСАНИЕ НА ИМОТА	Поземлен имот с идентификатор 14218.503.660 / едно четири две едно осем точка пет нула три точка шест шест нула / по кадастралната карта и кадастралните регистри на гр. Габрово, незастроен. Площ:1280 / хиляда двеста и осемдесет / кв.м. Трайно предназначение на територията: Урбанизирана. Начин на трайно ползване: Ниско застрояване (до 10 м).
4.МЕСТОНАХОЖДЕНИЕ НА ИМОТА	Област Габрово, община Габрово, гр. ГАБРОВО ул. Котел Кадастрален идентификатор 14218.503.660 (едно четири две едно осем точка пет нула три точка шест шест нула); Квартал от регулация № 81, УПИ VII-529 за жс по ПУП на Северна зона- III част,гр.Габрово, одобрен с Решение No 167/21.07.2011 г.
ГРАНИЦИ НА ИМОТА	имоти: 14218.503.521, 14218.503.501, 14218.503.520; 14218.503.568, 14218.503.659, 14218.503.658.
6.ДАНЪЧНА ОЦЕНКА НА ИМОТА КЪМ МОМЕНТА НА УТВЪРЖДАВАНЕ НА АКТА.	12873.00 (дванадесет хиляди осемстотин седемдесет и три) лв.


8.НОМЕР И ДАТА НА
СЪСТАВЕНИ ПО-РАНО
АКТОВЕ

АДС № 1139/1951 г.

9.ПРЕДОСТАВЕНИ ПРАВА ЗА УПРАВЛЕНИЕ:


10.АКТОСЪСТАВИТЕЛ:

Милка Атанасова Мирчева - гл.специалист



(Подпис)

11.ЗАБЕЛЕЖКИ:



СЛУЖБА ПО ГЕОДЕЗИЯ, КАРТОГРАФИЯ И КАДАСТЪР - ГР. ГАБРОВО

5300, Пл. "ВЪЗРАЖДАНЕ" №5, ет.4, 066/801644,
gabrovo@cadastre.bg, БУЛСТАТ:130362903

СКИЦА НА ПОЗЕМЛЕН ИМОТ № 15-350568-02.04.2021 г.

Поземлен имот с идентификатор 14218.503.660

Гр. Габрово, общ. Габрово, обл. Габрово

По кадастралната карта и кадастралните регистри, одобрени със **Заповед РД-18-64/26.10.2007 г. на ИЗПЪЛНИТЕЛЕН ДИРЕКТОР НА АГКК**

Последно изменение на кадастралната карта и кадастралните регистри, засягащо поземления имот е със **Заповед 18-579-12.12.2013 г. на НАЧАЛНИК НА СГКК - ГАБРОВО**

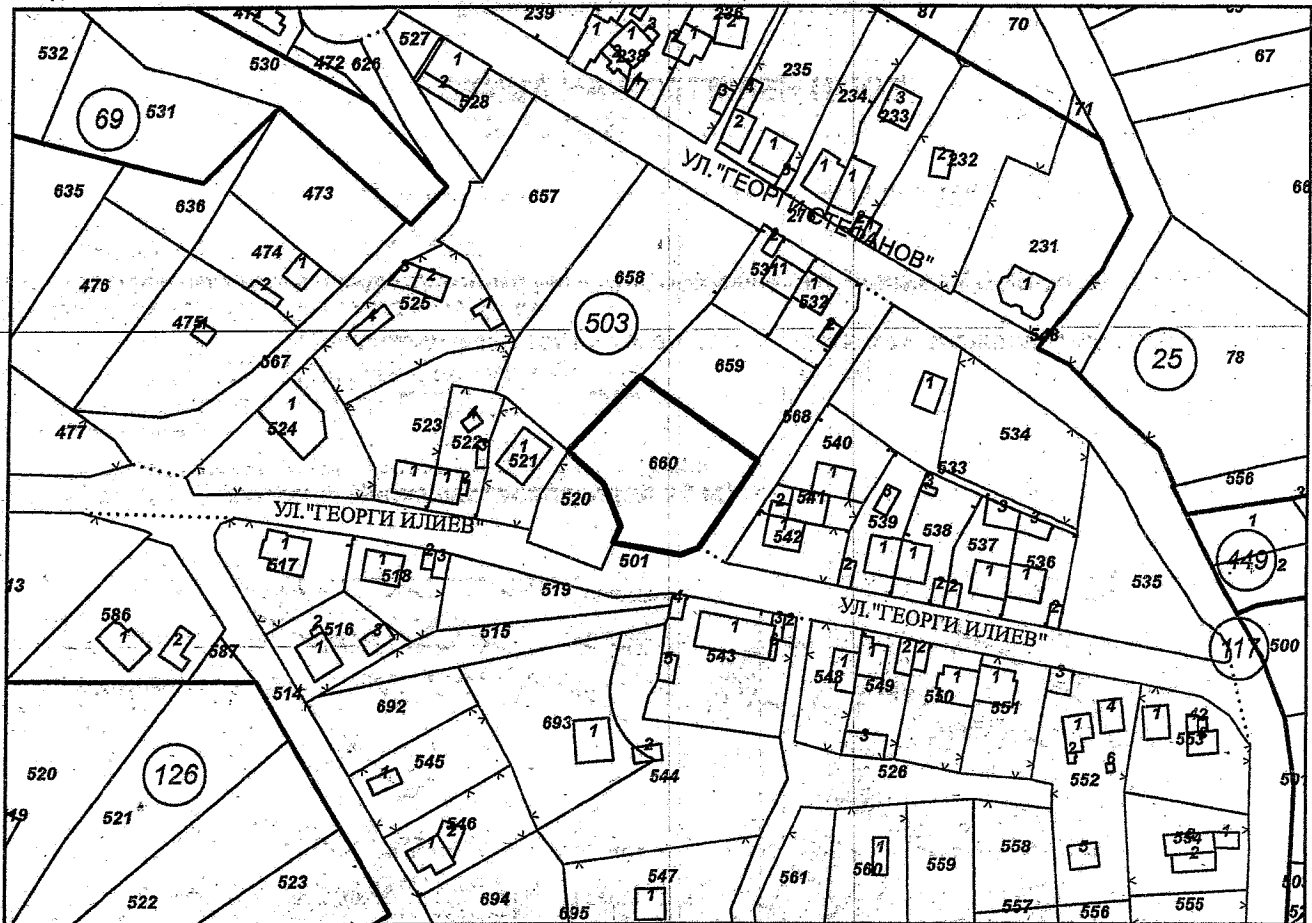
Адрес на поземления имот: гр. Габрово, п.к. 5300, ул. КОТЕЛ

Площ: 1280 кв. м

Трайно предназначение на територията: **Урбанизирана**

Начин на трайно ползване: **Ниско застрояване (до 10 m)**

Координатна система ККС2005



М 1:2000

Преишен идентификатор: 14218.503.529

Номер по предходен план: 529, квартал: 81, парцел: VII

Съседни: 14218.503.501, 14218.503.520, 14218.503.568, 14218.503.659, 14218.503.658, 14218.503.521

Скица № 15-350568-02.04.2021 г. издадена въз основа на
заявление с входящ № 01-173930-31.03.2021 г.



Савина Савчева



Собственици по данни от КРНИ:

1. 000215630, ОБЩИНА ГАБРОВО

Няма данни за идеалните части

Акт за частна общинска собственост № 7 том III рег. 728 от 25.03.2014г., издаден от АВ - СЛУЖБА ПО
ВПИСВАНИЯТА - ГР. ГАБРОВО

Носители на други вещни права по данни от КРНИ:
няма данни

Сгради, които попадат върху имота
няма данни за сгради



Скица № 15-350568-02.04.2021 г. издадена въз основа на
заявление с входящ № 01-173930-31.03.2021 г.

Генерал-инженер Савина Савинова

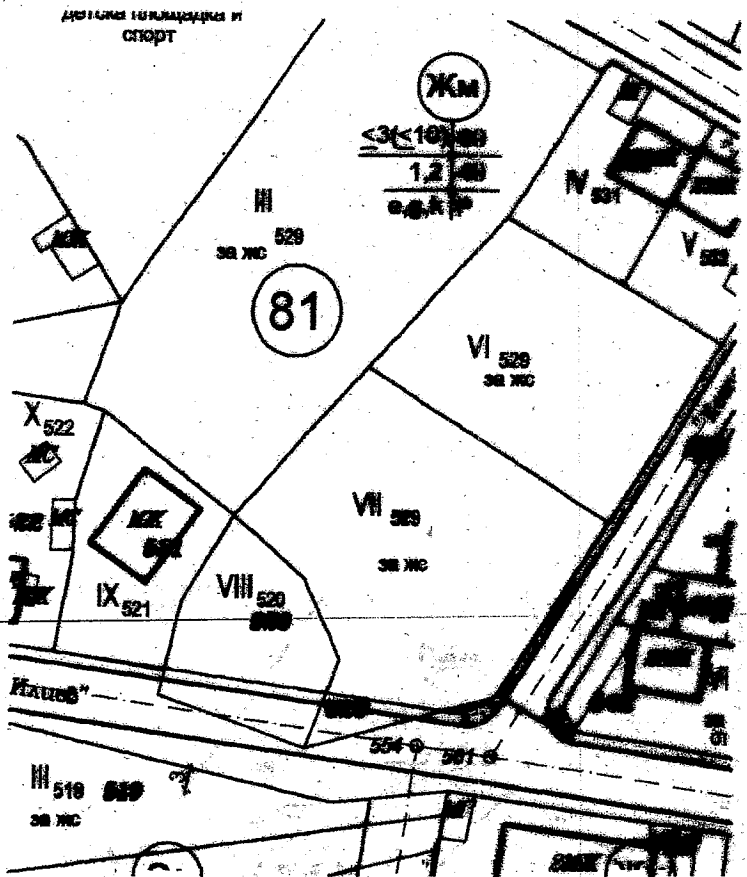
9 2021

1:1000

VII-529 81

Габрово СЗ-III

служебно



№ 101
Д. А. БОТФОРОВ С. ПЕТРОВИЧ
18.7
31.07.1976
Д. А. Ботфоров
31.07.1976