



РЕПУБЛИКА БЪЛГАРИЯ

МИНИСТЕРСТВО НА РЕГИОНАЛНОТО РАЗВИТИЕ И БЛАГОУСТРОЙСТВО И
МИНИСТЕРСТВО НА ПРАВОСЪДИЕТО

ОБЩИНА ГАБРОВО ОБЛАСТ ГАБРОВО

УТВЪРЖДАВАМ:
(подпис и печат)*

КМЕТ НА ОБЩИНА:
ТАНЯ ВЕНКОВА ХРИСТОВА
ЕИК: 000215630


Вписване по ЗС/ПВ

Служба по вписванията гр. Габрово	
Р. рег. №	580 / 14 - 07.2021 г.
Кт. №	172 том II / дело № 720 г.
Нартна книга: том	стр. 577
Имотна карта	73 869
Д.Е.	кв. №
Стегнано в вписванията:	

АКТ № 2567

ЗА ЧАСТНА ОБЩИНСКА СОБСТВЕНОСТ

Регистър VI
Досие 2567ч



1.ДАТА НА СЪСТАВЯНЕ	17.03.2021 г.
2.ПРАВНО ОСНОВАНИЕ	Чл.2, ал.1, т.1 от Закона за общинската собственост Скица №15-877849-25.09.2020г. издадена от Служба по геодезия, картография и кадастър-гр.Габрово
3.ВИД И ОПИСАНИЕ НА ИМОТА	Поземлен имот с идентификатор 14218.511.172 /едно четири две едно осем точка пет едно едно точка едно седем две / по кадастралната карта на гр.Габрово, незастроен. Площ 90 / деветдесет кв.м / кв.м. Трайно предназначение на територията: Урбанизирана. Начин на трайно ползване: Ниско застрояване /до 10 м/ Адрес: ул. Стефана Богдан Генчева №6
4.МЕСТОНАХОЖДЕНИЕ НА ИМОТА	Област Габрово, община Габрово, гр. ГАБРОВО Ул. Стефана Богдан-Генчева № 6 Кадастрален идентификатор 14218.511.172 (словом: едно четири две едно осем точка пет едно едно точка едно седем две)
5.ГРАНИЦИ НА ИМОТА	14218.511.171; 14218.511.165; 14218.511.61; 14218.511.173.
6.ДАНЪЧНА ОЦЕНКА НА ИМОТА КЪМ МОМЕНТА НА УТВЪРЖДАВАНЕ НА АКТА:	1 265,60 (словом: хиляда двеста шестдесет и пет лв. и шестдесет ст.)

8.НОМЕР И ДАТА НА
СЪСТАВЕНИ ПО-РАНО
АКТОВЕ

291 / 07 май 1997 г.

9.ПРЕДОСТАВЕНИ ПРАВА ЗА УПРАВЛЕНИЕ:

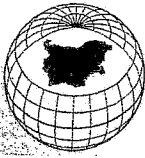
На основание чл.12, ал.5 от Закона за общинската собственост имотът се управлява от Кмета на
Община Габрово.

10.АКТОСЪСТАВИТЕЛ:

Галина Иванова Марева - гл.експерт


(Подпис)

11.ЗАБЕЛЕЖКИ:



СЛУЖБА ПО ГЕОДЕЗИЯ, КАРТОГРАФИЯ И КАДАСТЪР - ГР. ГАБРОВО

5300, Пл. "ВЪЗРАЖДАНЕ" №5, ет.4, 066/801644,
gabrovo@cadastre.bg, БУЛСТАТ:130362903

СКИЦА НА ПОЗЕМЛЕН ИМОТ
№ 15-322069-26.03.2021 г.

Поземлен имот с идентификатор 14218.511.172

Гр. Габрово, общ. Габрово, обл. Габрово

По кадастралната карта и кадастралните регистри, одобрени със Заповед РД-18-64/26.10.2007 г.
на ИЗПЪЛНИТЕЛЕН ДИРЕКТОР НА АГКК

Последно изменение на кадастралната карта и кадастралните регистри, засягащо поземления имот е от
26.03.2021 г.

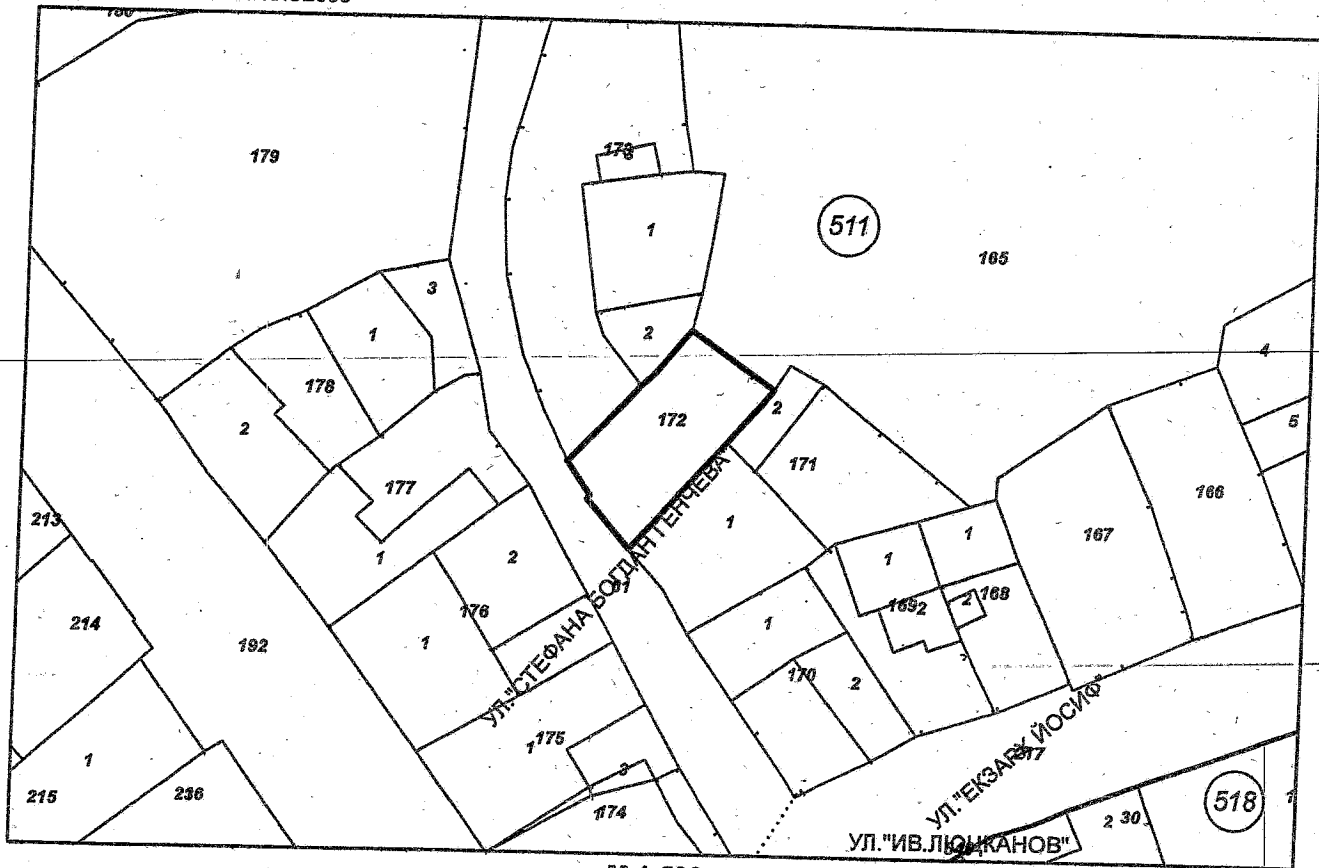
Адрес на поземления имот: гр. Габрово, п.к. 5300, ул. СТЕФАНА БОГДАН ГЕНЧЕВА № 6

Площ: 90 кв. м

Трайно предназначение на територията: Урбанизирана

Начин на трайно ползване: Ниско застрояване (до 10 m)

Координатна система ККС2005



М 1:500


Предишен идентификатор: няма

Номер по предходен план: 4005, квартал: 286, парцел: 9

Съседни: 14218.511.171, 14218.511.165, 14218.511.61, 14218.511.173



Скица № 15-322069-26.03.2021 г. издадена въз основа на
заявление с входящ № 01-155492-23.03.2021 г.



Собственици по данни от КРНИ:

1. 000215630, ОБЩИНА ГАБРОВО

Няма данни за идеалните части

Акт за частна общинска собственост № 142 том 2 рег. 577 от 19.03.2021г., издаден от АВ - СЛУЖБА ПО
ВПИСВАНИЯТА - ГР. ГАБРОВО

Носители на други вещни права по данни от КРНИ:
няма данни

Сгради, които попадат върху имота
няма данни за сгради



Скица № 15-322069-26.03.2021 г. издадена въз основа на
заявление с входящ № 01-155492-23.03.2021 г.

ИМПУЛС

№ 252 / 2021

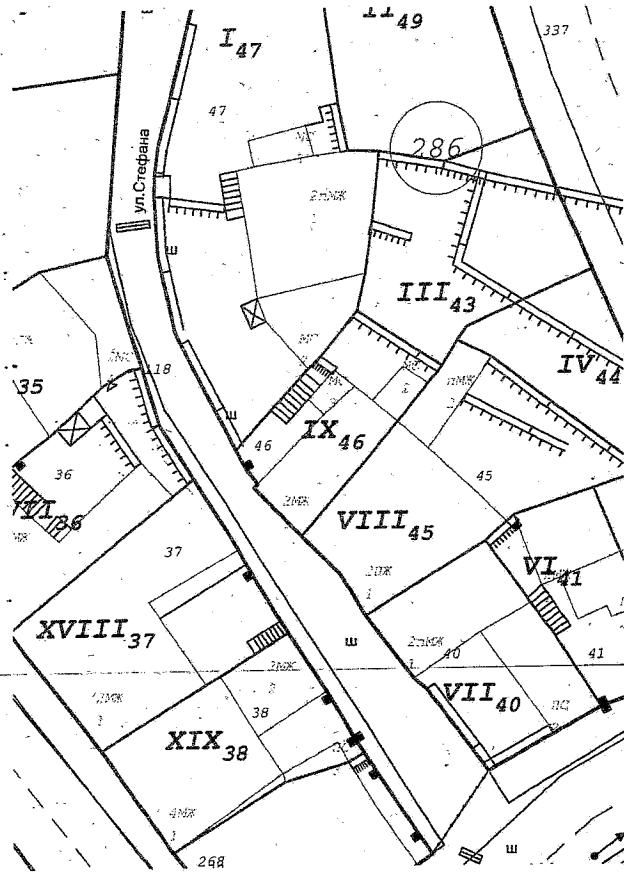
№ 500

№ IX-46 / 286

№ Таброво - III

№ 114

СПУЩЕБНО



Ул. и др. регулация е утвърдена
със заповед № 273
от 19.10.2006г.
изготвил: УБД-Г-50
на 06.04.21г.