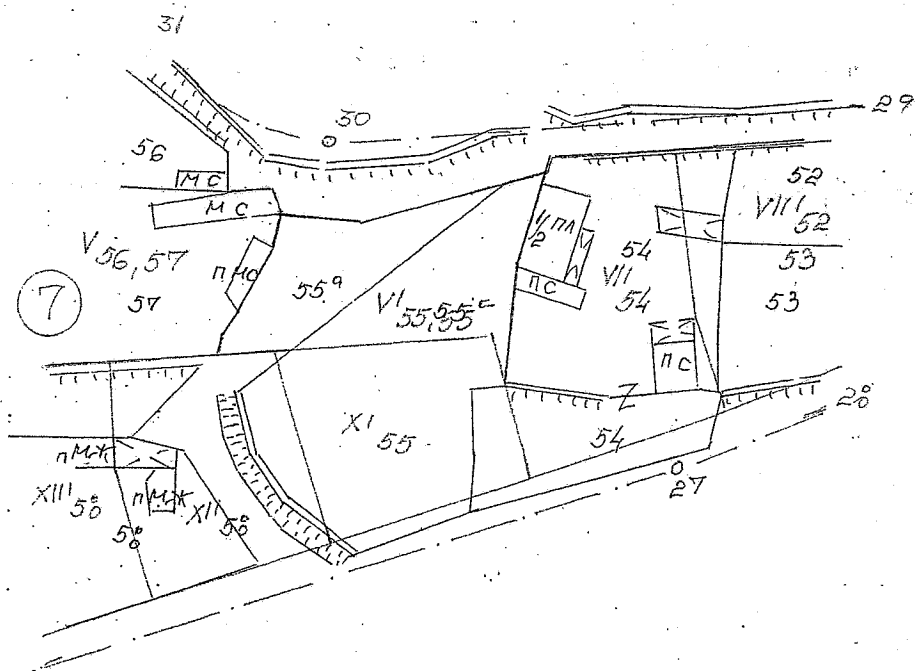


682 2020

1000  
55° 7  
МЕРЫ

СИМВОЛ




550  
341  
— 23-30-31  
— 55  
— XII-58  
— V-5557

МАРИЯТ НЕ Е ЗАСТРОЕН  
ЛЮДИ-БАНКТ. *Вели*

Плани  
Уч  
Планировка в соответствии  
с планом № 11-5557 от 25.7.  
*Киев*

Уп. в д. регуляция е утвърдена  
Сед. заповед № 1248  
от 14.08.77г.  
на 06.10.2020



## РЕПУБЛИКА БЪЛГАРИЯ

МИНИСТЕРСТВОТО НА РЕГИОНАЛНОТО РАЗВИТИЕ И БЛАГОУСТРОЙСТВО И  
МИНИСТЕРСТВОТО НА ПРАВОСЪДИЕТО

ОБЩИНА ГАБРОВО ОБЛАСТ ГАБРОВО

УТВЪРЖДАВАМ: .....  
(подпис и печат)

Вписване по ЗС/ПВ

КМЕТ НА ОБЩИНА:  
ТАНЯ ВЕНКОВА ХРИСТОВА  
ЕИК: 000215630

Служба по вписванията гр. Габрово	
Вх. рег. № 742	U 4 / 03- 2021/20 г.
Акт № 62 том II	дело № 198 / 20 г.
Партидна книга: том	стр. 46х 445
Имотна карта	73443
Д.Т.	кв. № 20 г.
Съдия по вписванията:	

АКТ № 2561

ЗА ЧАСТНА ОБЩИНСКА СОБСТВЕНОСТ


Регистър VI  
Досие 2561ч

1.ДАТА НА СЪСТАВЯНЕ	26.02.2021 г.
2.ПРАВНО ОСНОВАНИЕ	Чл. 2, ал.1, т.7 от ЗОС Служебна скица №682/2020г. издадена от Община Габрово
3.ВИД И ОПИСАНИЕ НА ИМОТА	Поземлен имот 55а (петдесет и пет "а") попада в съсобствен УПИ VI-55, 55а от квартал 7 по плана на с.Междене одобрен със Заповед №1348 от 14.09.1977г. Незастроен с площ 310 кв.м. (словом: триста и десет кв.м.);
4.МЕСТОНАХОЖДЕНИЕ НА ИМОТА	Област Габрово, община Габрово, с.Междене
5.ГРАНИЦИ НА ИМОТА	ул.о.т. 29-30-31 ПИ 55 УПИ XII-58 V-56,57
6.ДАНЪЧНА ОЦЕНКА НА ИМОТА КЪМ МОМЕНТА НА УТВЪРЖДАВАНЕ НА АКТА:	587,80 (словом: петстотин осемдесет и седем лв. и осемдесет ст.)
7.СЪСОБСТВЕНИЦИ	

8.НОМЕР И ЛАТА НА  
СЪСТАВЕНИ ПО-РАНО  
АКТОВЕ

9.ПРЕДОСТАВЕНИ ПРАВА ЗА УПРАВЛЕНИЕ: На основание чл.12, ал.5 от Закона за  
общинската собственост имотът се управлява от Кмета на Община Габрово

10.АКТОСЪСТАВИТЕЛ:  
Галина Иванова Марева - гл.експерт

  
.....  
(Подпис)

11.ЗАБЕЛЕЖКИ: