

## РЕПУБЛИКА БЪЛГАРИЯ

МИНИСТЕРСТВОТО НА РЕГИОНАЛНОТО РАЗВИТИЕ И БЛАГОУСТРОЙСТВО И  
МИНИСТЕРСТВОТО НА ПРАВОСЪДИЕТО

## ОБЩИНА ГАБРОВО ОБЛАСТ ГАБРОВО

УТВЪРЖДАВАМ: .....

(подпис)

КМЕТ НА ОБЩИНА:

ТАНЯ ВЕНКОВА ХРИСТОВА

ЕИК: 000215630



Вписванията в Общинския регистър на вписванията гр. Габрово

Вх. рег. № 210 / 04-02/2021 г.

Акт № 119 том 1 / дело № 119 / 20 г.

Партидна книга: том \_\_\_\_\_ стр. 119

Имотна партида 42505

Д.Т. \_\_\_\_\_ кв. № \_\_\_\_\_ / \_\_\_\_\_ 20 г.

Съгласно вписванията

АКТ № 2552


## ЗА ЧАСТНА ОБЩИНСКА СОБСТВЕНОСТ

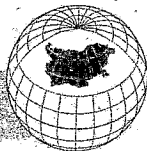
Регистър VI

Досие 2552ч.



|  |  |
|--|--|
| 1.ДАТА НА СЪСТАВЯНЕ  | 02.02.2021 г.  |
| 2.ПРАВНО ОСНОВАНИЕ   | Чл.2, ал.2, т.2 и чл.59, ал.1 от Закона за общинската собственост и Схема №15-77982-28.01.2021 г. на Служба по геодезия, картография и кадастър гр. Габрово  |
| 3.ВИД И ОПИСАНИЕ НА ИМОТА                                      | Апартамент №20 (двадесет), ет.7 (седем), вх.А, със застроена площ 48.72 (четиридесет и осем кв.м и седемдесет и два кв.дм.) кв.м., състоящ се от една стая, дневна с кухня, санитарен възел, коридор и една тераса, заедно с прилежащото таванско помещение, разположено на същия етаж, с площ 5.59 (пет кв.м и петдесет и девет кв.дм.) кв.м., 0.640 % (нула процента, шестстотин и четиридесет хилядни) идеални части от общите части на сградата, равняващи се на 4.87 (четири кв.м и осемдесет и седем кв.дм.) кв.м. и заедно с правото на строеж върху УПИ I-за жил.строителство и търговия от кв. 210 по плана на гр.Габрово, III етап, I част. Година на построяване: 2002 г. (две хиляди и втора). |
| 4.МЕСТОНАХОЖДЕНИЕ НА ИМОТА                                     | Област Габрово, община Габрово, гр. Габрово, ул. Орловска №85, бл. Дунав-2, вх. А, ет. 7, ап. 20<br>Кадастрален идентификатор 14218.509.209.1.19 по КК и КР на гр. Габрово, одобрени със Заповед РД-18-64/26.10.2007 г. на Изп. директор на АГКК, последно изменена със Заповед 18-11532-25.11.2020 г. на Началник на СГКК - Габрово.; УПИ I - за жил. строителство и търговия от кв. 210 по плана на гр.Габрово III етап, I част, одобрен с Решение №273/19.10.2006 г. на Общински съвет - Габрово.   |
| 5.ГРАНИЦИ НА ИМОТА   | На апартамента в сградата: На същия етаж - няма; Под обекта - 14218.509.209.1.16; 14218.509.209.1.17; Над обекта - няма<br>Граници на таванско помещение: отгоре - покрив; отдолу - ап.16; север - двор; юг - ап. 20; запад - общ таван; изток-ап. 20  |
| 6.ДАНЪЧНА ОЦЕНКА НА ИМОТА КЪМ МОМЕНТА НА УТВЪРЖДАВАНЕ НА АКТА: | 26 102.40 (двадесет и шест хиляди сто и два лв. и четиридесет ст.)   |

|  |                               |   |
|--|-------------------------------|---|
| 7.СЪСОБСТВЕНИЦИ  |                               |   |
| 8.НОМЕР И ДАТА НА<br>СЪСТАВЕНИ ПО-РАНО<br>АКТОВЕ                                       | АОС №1318 / 24 януари 2003 г. |   |
| 9.ПРЕДОСТАВЕНИ ПРАВА ЗА УПРАВЛЕНИЕ:<br>Имотът се управлява от Кмета на Община Габрово. |                               |   |
| 10.АКТОСЪСТАВИТЕЛ:<br>Желязка Съботинова Иванова - гл.експерт                          |                               | <br><br>(Подпис) |
| 11.ЗАБЕЛЕЖКИ:  |                               |   |
|  |                               |   |



АГЕНЦИЯ ПО ГЕОДЕЗИЯ,  
КАРТОГРАФИЯ И КАДАСТЪР

София 1618, ул. Мусала №1  
ТЕЛ.: 02/818 83 83, ФАКС: 02/958 10 33  
ACAD@CADASTRE.BG • WWW.CADASTRE.BG

стр. 1 от 1

СЛУЖБА ПО ГЕОДЕЗИЯ, КАРТОГРАФИЯ И КАДАСТЪР - ГР. ГАБРОВО

5300, Пл. "ВЪЗРАЖДАНЕ" №5, ет.4, 066/801644,  
gabrovo@cadastre.bg, БУЛСТАТ:130362903

**СХЕМА № 15-163688-16.02.2021 г.**  
**НА САМОСТОЯТЕЛЕН ОБЕКТ В СГРАДА**

с идентификатор **14218.509.209.1.19**

Гр. Габрово, общ. Габрово, обл. Габрово

По кадастралната карта и кадастралните регистри, одобрени със Заповед РД-18-64/26.10.2007 г.  
на **ИЗПЪЛНИТЕЛЕН ДИРЕКТОР НА АГКК**

Последно изменение на кадастралната карта и кадастралните регистри, засягащо самостоятелния обект  
е от **16.02.2021 г.**

Адрес на имота: гр. Габрово, п.к. 5300, ул. "Орловска" № 85, вх. А, ет. 7, ап. 20

Самостоятелният обект се намира на етаж **7** в сграда с идентификатор **14218.509.209.1**,

предназначение: **Жилищна сграда - многофамилна**

Сградата е разположена в поземлен имот с идентификатор **14218.509.209**

Предназначение на самостоятелния обект: **Жилище, апартамент**

Брой нива на обекта: **1**

Посочена в документа площ: **48.72 кв.м**

Прилежащи части: **Таванско пом. - 5,59 кв. м., заедно с 0.640 % - 4,87 кв. м. от общ. ч. на сгр.**

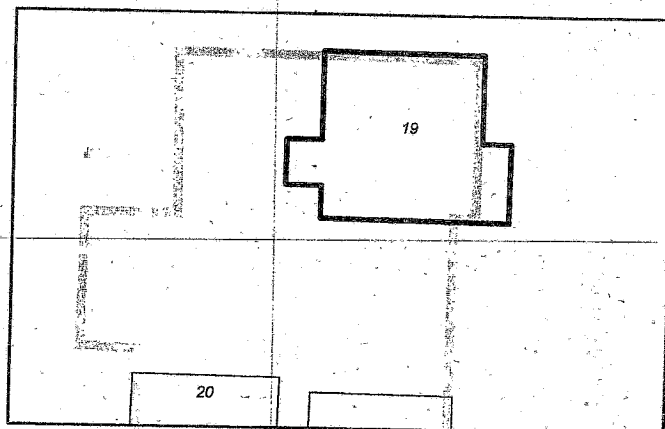
Ниво: **1**

Съседни самостоятелни обекти в сградата:

На същия етаж: **няма**

Под обекта: **14218.509.209.1.16, 14218.509.209.1.17**

Над обекта: **няма**



Стар идентификатор: **няма**

Собственици по данни от КРНИ:

**1. 000215630, ОБЩИНА ГАБРОВО**

Няма данни за идеалните части

Акт за частна общинска собственост № 113 том 1 рег. 214 дело 110 от 04.02.2021г., издаден от Служба  
по вписванията гр.Габрово

Носители на други вещни права по данни от КРНИ:

**няма данни**

Схема № 15-163688-16.02.2021 г. издадена въз основа на  
заявление с входящ № 01-81745-15.02.2021 г.



/инж. Савина Савчева/