

## СКИЦА

№ 614/09.09.2020 г.

М 1:500

на новообразуван имот № 497.10

по плана на новообразуваните имоти на местност Чукара, землище на гр. Габрово, код по ЕКАТТЕ 14218, община Габрово, одобрен със заповед № 71 от 08.04.2010 на областния управител на област Габрово.

Новообразуваният имот е собственост на: **ОБЩИНА ГАБРОВО, ЕГН: 5626В**; адрес: гр. Габрово, пл. **ВЪЗРАЖДАНЕ № 3, п.код 5300**; документ: Няма документ за собственост

Площ на новообразувания имот: 1008 кв.м.

Вид територия: За нуждите на селското стопанство

Вид собственост: Общинска частна

НТП: Овощни насаждения /нетерасирани/

Категория: VI

Ограничения на собствеността: няма

Заедно с построената сграда със застроена площ 35.15 кв. м, бр. етажи: I

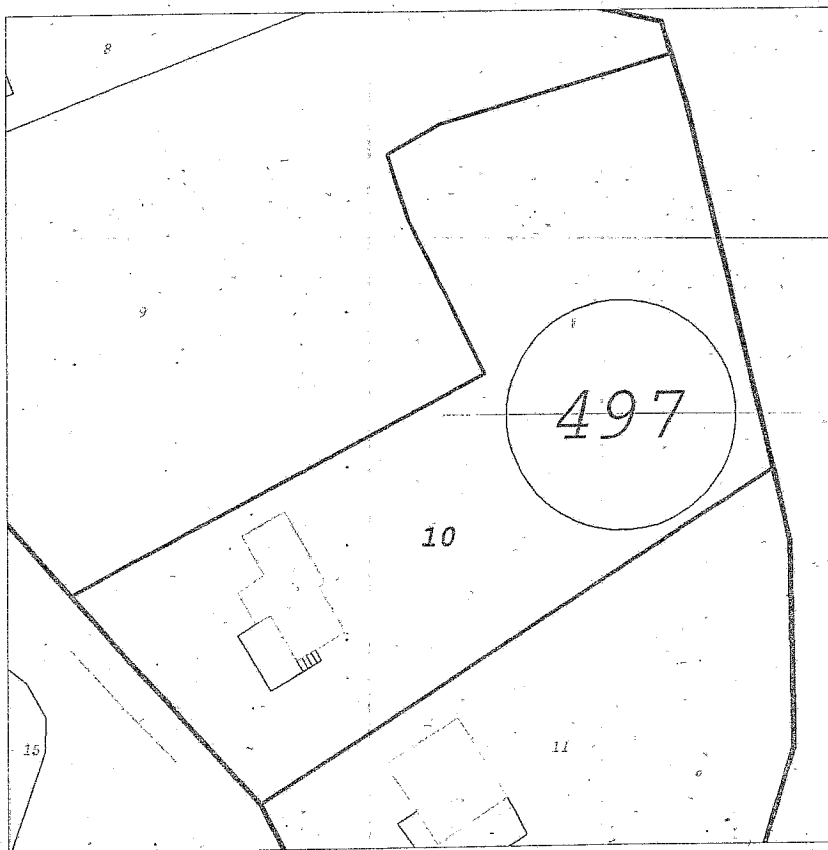
Сградата е собственост на наследници на Христо [ ] Палев, акт за узаконяване № 124 от 07.05.1990г.

Удостоверение за наследници № 539 от 14.05.2020г. на Община Габрово.

Удостоверение № 5 от 11.10.1976г. на ОНС – Габрово.

При съседи на имота:

1. 497.9 Нива на насл. на ТОТЮ [ ] ИВАНОВ
2. 497.11 Овощна градина на КОЛЪО [ ] В КОЛЕВ
3. имоти по КК на гр.Габрово



Скицата се издава по искане вх.№ АУ-02-01-258 от 04.09.2020г.

Таксата е заплатена с квитанция № 9816 от 04.09.2020г. и с квитанция № 9911 от 09.09.2020г.

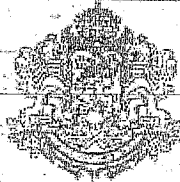
Изработил: [ ]

/Хр. Буров/

Заверил: [ ]

/инж.С.Корназова/

Община: Габрово



РЕПУБЛИКА БЪЛГАРИЯ

МИНИСТЕРСТВОТО НА РЕГИОНАЛНОТО РАЗВИТИЕ И БЛАГОУСТРОЙСТВО И  
МИНИСТЕРСТВОТО НА ПРАВОСЪДИЕТО

ОБЩИНА ГАБРОВО ОБЛАСТ ГАБРОВО

УТВЪРЖДАВАМ: .....  
(подпис и печат) \*

КМЕТ НА ОБЩИНА:  
ТАНЯ ВЕНКОВА ХРИСТОВА  
ЕИК: 000215630

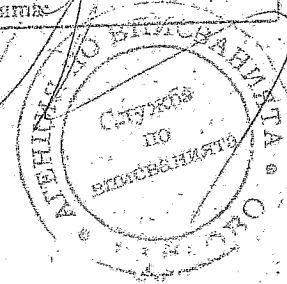
Вписване по ЗСЛПВ

Служба по вписванията гр. Габрово	
Вх. рег. № 513	12-02-2021 г.
Акт № 144 том I / дело № 154 / 20	г.
Партидна книга: том	с/д № 344
Имотна карта № 43633	
Д.Т. кв. №	20 г.
Седия по вписванията	

АКТ № 2559

ЗА ЧАСТНА ОБЩИНСКА СОБСТВЕНОСТ

Регистър VI  
Досие 2559ч




1.ДАТА НА СЪСТАВЯНЕ	10.02.2021 г.
2.ПРАВНО ОСНОВАНИЕ	Чл.2, ал.1, т.1 от Закона за общинската собственост Заповед №71 от 08.04.2010г. на Областен Управител на област Габрово и скица №614/09.09.2020г. издадена от Община Габрово
3.ВИД И ОПИСАНИЕ НА ИМОТА	Земеделска земя по§4 от ПЗР на ЗСПЗЗ Новообразуван имот с идентификатор 14218.497.10 (едно четири две едно осем точка четири девет седем точка едно нула) в землището на гр.Габрово, местност Чукара одобрен със Заповед №71/08.04.2010г. на областния управител на област Габрово, Площ 1008 (хиляда и осем кв.м ) кв.м. Начин на трайно ползване : овошни насаждения/нетерасирани/ Категория на земята: шеста Вид територия: за нуждите на селското стопанство
4.МЕСТОНАХОЖДЕНИЕ НА ИМОТА	Област Габрово, община Габрово, гр. ГАБРОВО м. Чукара
5.ГРАНИЦИ НА ИМОТА	14218.497.9 14218.497.11 имоти по КК-на гр.Габрово
6.ДАНЪЧНА ОЦЕНКА НА ИМОТА КЪМ МОМЕНТА НА УТВЪРЖДАВАНЕ НА АКТА:	1347лв. (словом: хиляда триста четирилесет и седем лв.)

7. СЪСОБСТВЕНИЦИ

8. НОМЕР И ДАТА НА  
СЪСТАВЕНИ ПО-РАНО  
АКТОВЕ

9. ПРЕДОСТАВЕНИ ПРАВА ЗА УПРАВЛЕНИЕ: на основание чл. 14, ал. 5 от  
ЗЗС, имотът се управлява от кмета на община Тодушево.

10. АКТОСЪСТАВИТЕЛ:  
Галина Иванова Марева - гл. експерт

  
(Подпис)

11. ЗАБЕЛЕЖКИ:

В имота има построена сграда с идентификатор 14218.497.10.1  
застроена площ 35,15 кв.м., бр. етажи: 1